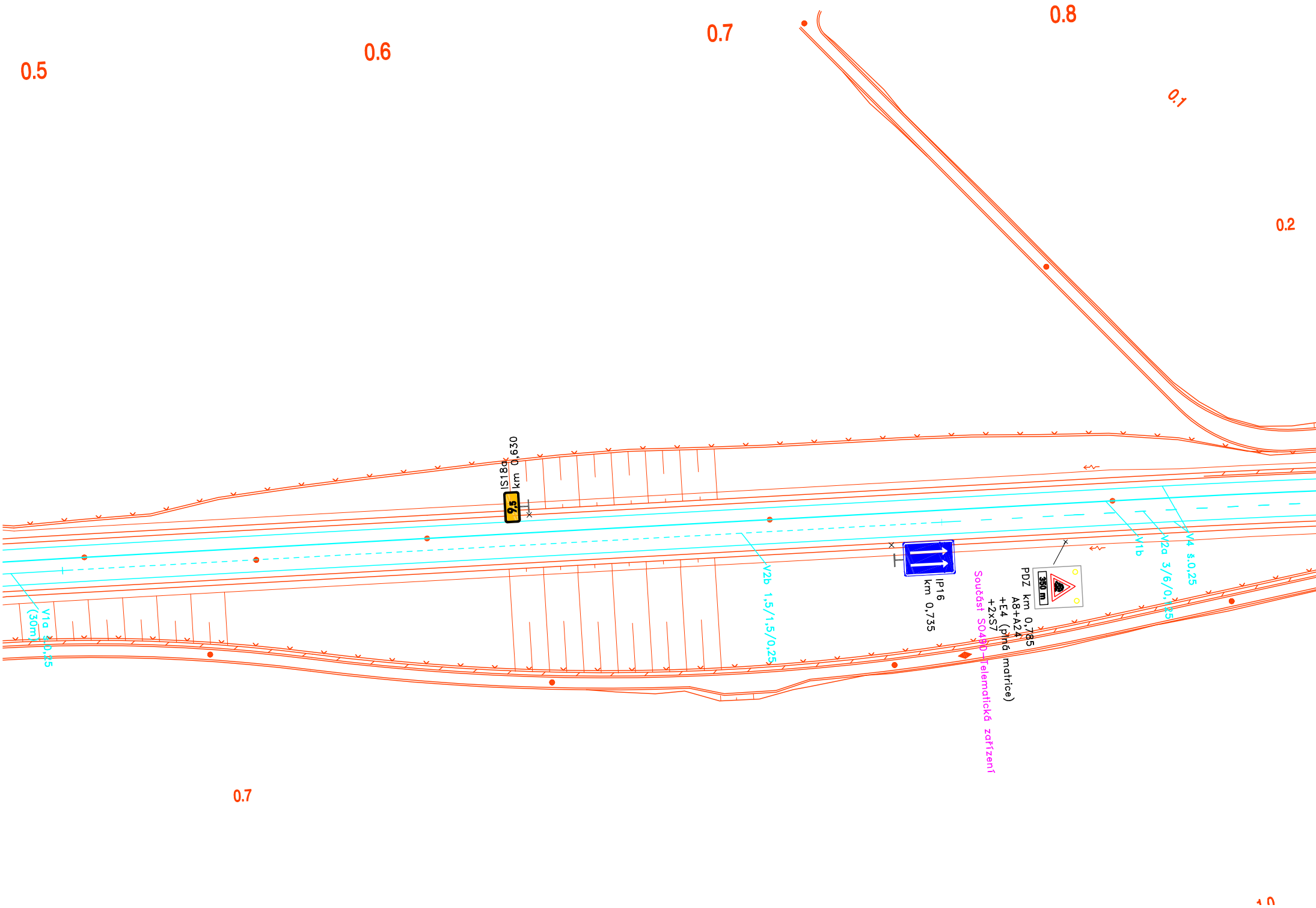
0.5
0.6
0.7
0.8
0.1
0.2
IS18a km 0,630
9,5
V1a š.0,25 (30m)
V2b 1,5/1,5/0,25
IP16 km 0,735
Součást SO490 - Telematická zařízení
PDZ km 0,785
A8+A24
+E4 (plná matrice)
+2xS7
350 m
V1b
V2a 3/6/0,125
V4 š.0,25
0.7
1.0

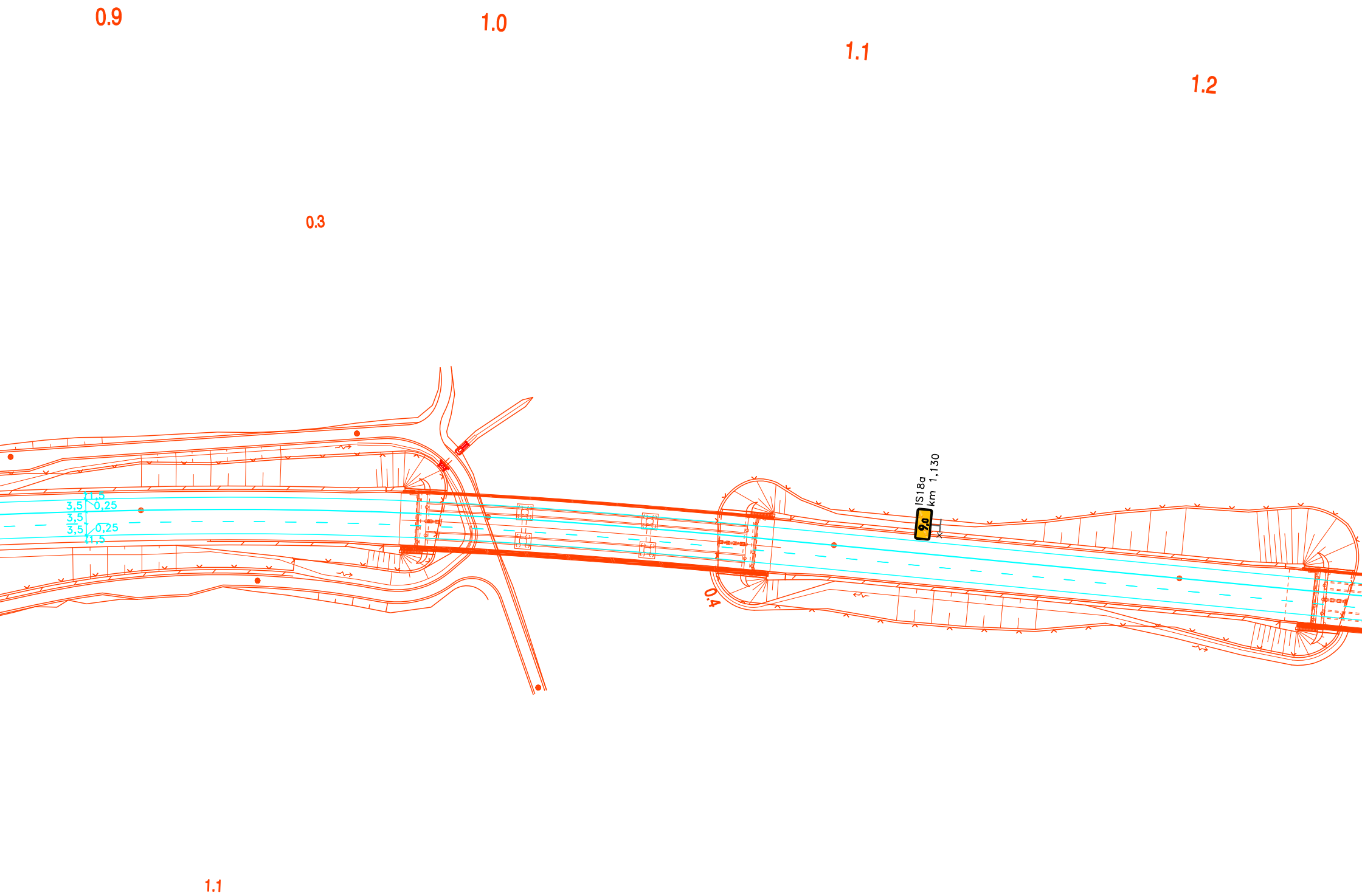
0.9
1.0
1.1
1.2
0.3
1,5
3,5
0,25
3,5
3,5
0,25
1,5
IS18a
km 1,130
9,0
0.4
1.1

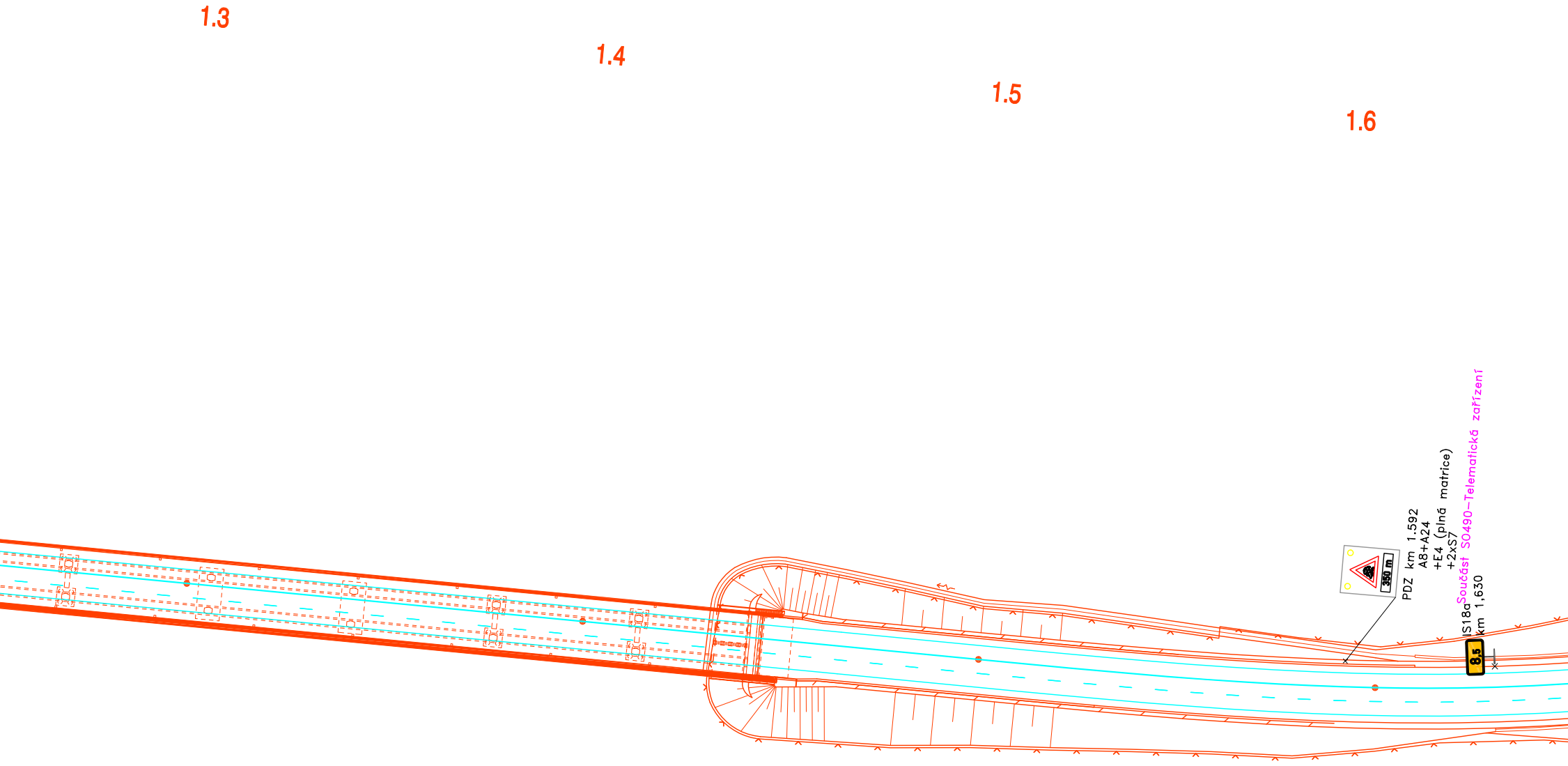
1.3
1.4
1.5
1.6
PDZ km 1.592
A8+A24
+E4 (plná matrice)
+2xS7
350 m
Součást SO490-Telematická zařízení
IS18a
km 1,630
8,5

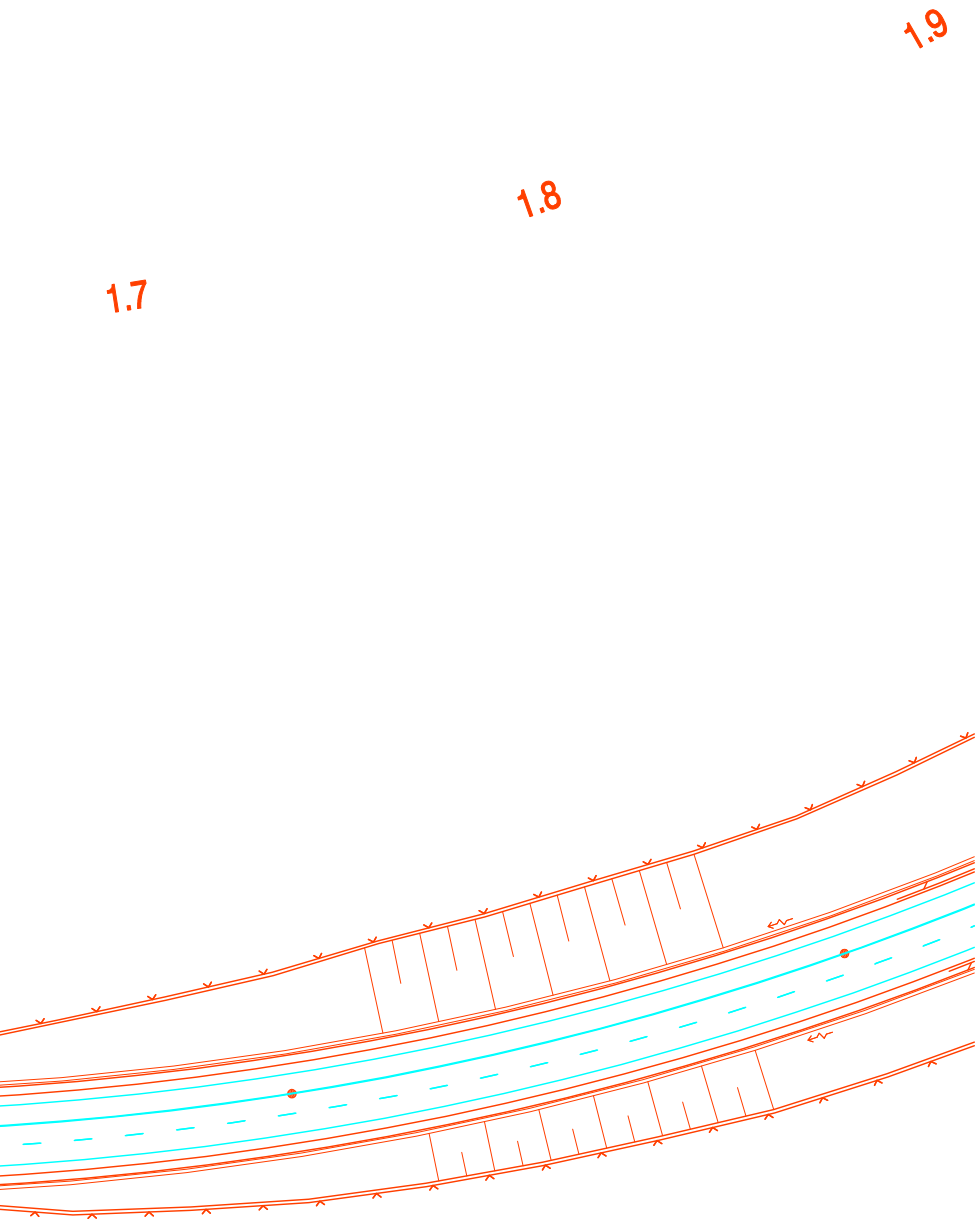

Číslo	Text změny - odůvodnění	Datum	Podpis

Výškový systém: B.p.v
Souřadnicový systém: S-JTSK

SILNICE I/35
BÍLÝ KOSTEL - HRÁDEK nad NISOU

Objednatel:
ŘEDITELSTVÍ SILNIC A DÁLNIC ČR
Ředitelství silnic a dálnic ČR
Na Pankráci 56, 145 05 Praha 4
Inženýr projektu:
ŘSD ČR SPRÁVA Liberec
Zeyerova 1310, 460 55 Liberec

Razítko:
Kontroloval:
Datum: Podpis:

Zhotovitel:
SDRUŽENÍ "R35 BÍLÝ KOSTEL - HRÁDEK"
Londýnská 564/79, 460 01 Liberec 11

EUROVIA CS, a.s.
Londýnská 564/79, 460 01 Liberec 11

Integra Liberec, a.s.
Hrádecká 156, 460 01 Liberec

ELTODO EG, a.s.
Novodvorská 1010/14, 142 01 Praha 4

Razítko:
Kontroloval:
Datum: Podpis:

Koordinátor RDS:
Valbek, spol. s r.o.
Vaňurova 505/17, 460 02 Liberec 3

Razítko:
Kontroloval:
Datum: Podpis:

SO 125 DOPRAVNÍ ZNAČENÍ

Navrhl	Antonín SEIDL	Objednatel	ŘSD ČR
Vypracoval	Stanislava LINHARTOVÁ	Zak. číslo	001-11
Zodp. projektant	Ing. Peter HAJOŠ	Datum	05/2013
Tech. kontrola	Jiří MOTEJLEK	Stupeň	RDS
		Měřítko	1:1000
		Č. přílohy	Paré

Akce
SILNICE I/35
BÍLÝ KOSTEL - HRÁDEK nad NISOU

Příloha
II. etapa
SITUACE KM 0,500 - 1,800

3

Zhotovitel RDS:
Disk, s.r.o.
Menšíkovská 1239/10
160 00 Praha 6