

# ÚZEMNĚ ANALYTICKÉ PODKLADY

## LIBERECKÉHO KRAJE

### ROZBOR UDRŽITELNÉHO ROZVOJE ÚZEMÍ

#### PŘÍLOHY



AKTUALIZACE ÚAP LK – ČERVEN 2021



# OBSAH

## HODNOTÍCÍ KARTOGRAMY

- A.1 Ekonomicky aktivní obyvatelstvo
- A.2 Intenzita bytové výstavby
- A.3 Plochy ochrany půd
- A.4 Plochy výroby
- A.5 Dostupnost silnic a železničních zastávek
- A.6 Počet ekonomických subjektů
- A.7 Daňové příjmy obce
- A.8 Zadluženost obce
- B.1 Vzdělanostní struktura
- B.2 Nezaměstnanost
- B.3 Základní občanská vybavenost
- B.4 Centra dojížděky
- B.5 Věková struktura obyvatel
- B.6 Vývoj počtu obyvatel
- C.1 Lesnatost
- C.2 Plochy ochrany přírody a krajiny
- C.3 Koeficient ekologické stability
- C.4 Znečištění imisemi
- C.5 Zastavěné území
- C.6 Negativně ovlivněné území

## PŘÍLOHOVÉ KARTOGRAMY

- KARTOGRAM 1: Vyhodnocení územních podmínek pro URÚ z ÚAPO
- KARTOGRAM 2: Hodnocení hospodářského pilíře vyplývající z vyhodnocení ÚAPK
- KARTOGRAM 2a: Hodnocení hospodářského pilíře vyplývající z vyhodnocení ÚAPO
- KARTOGRAM 3: Hodnocení sociálního pilíře vyplývající z vyhodnocení ÚAPK
- KARTOGRAM 3a: Hodnocení sociálního pilíře vyplývající z vyhodnocení ÚAPO
- KARTOGRAM 4: Hodnocení environmentálního pilíře vyplývající z vyhodnocení ÚAPK
- KARTOGRAM 4a: Hodnocení environmentálního pilíře vyplývající z vyhodnocení ÚAPO
- KARTOGRAM 5: Vyhodnocení územních podmínek pro URÚ z ÚAPK
- KARTOGRAM 6: Celkové vyhodnocení pilířů – součet bodů za indikátory A1 – C6

## TABULKY


- Hospodářský pilíř – vyhodnocení
- Sociální pilíř – vyhodnocení
- Environmentální pilíř – vyhodnocení
- Celkové vyhodnocení pilířů
- Trendy 2020 / 2016

## PODPRŮMĚRNÉ A DISPARITNÍ OBLASTI


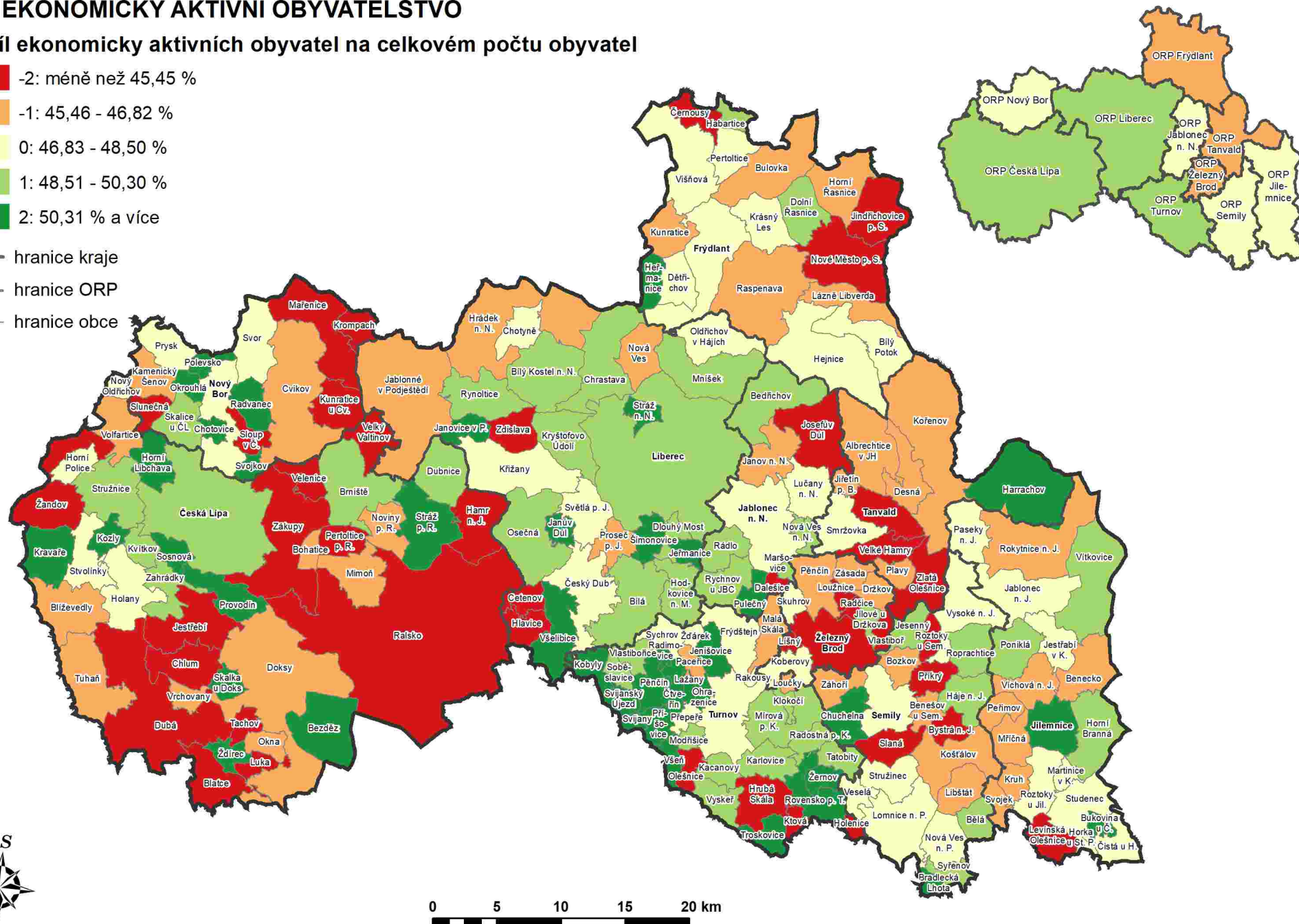
- Oblasti s podprůměrnými územními podmínkami pro URÚ
- Míra disparit územních podmínek pro URÚ

# A.1 EKONOMICKY AKTIVNÍ OBYVATELSTVO

podíl ekonomicky aktivních obyvatel na celkovém počtu obyvatel



- hranice kraje
- hranice ORP
- hranice obce

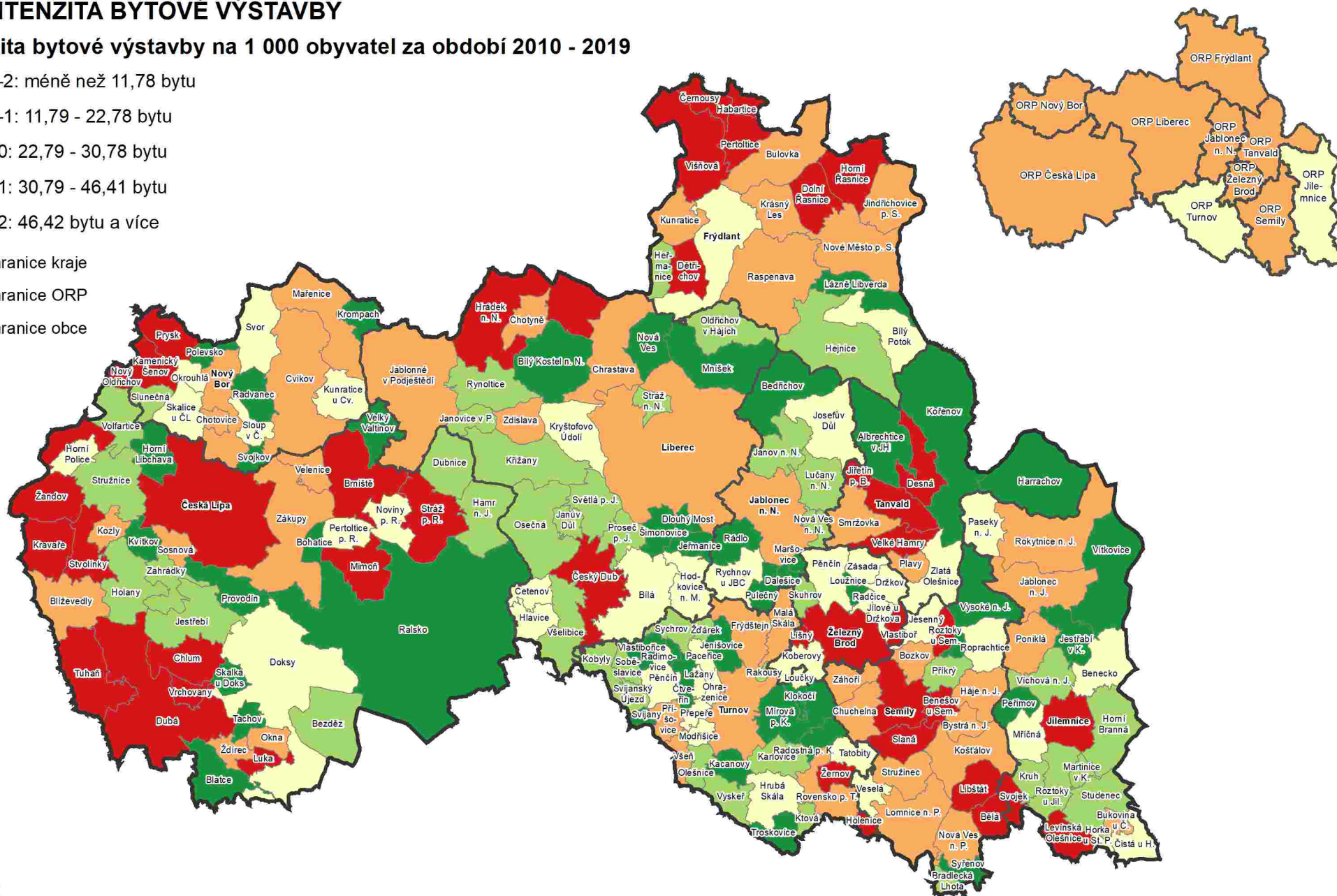


## A.2 INTENZITA BYTOVÉ VÝSTAVBY

intenzita bytové výstavby na 1 000 obyvatel za období 2010 - 2019



- hranice kraje
- hranice ORP
- hranice obce

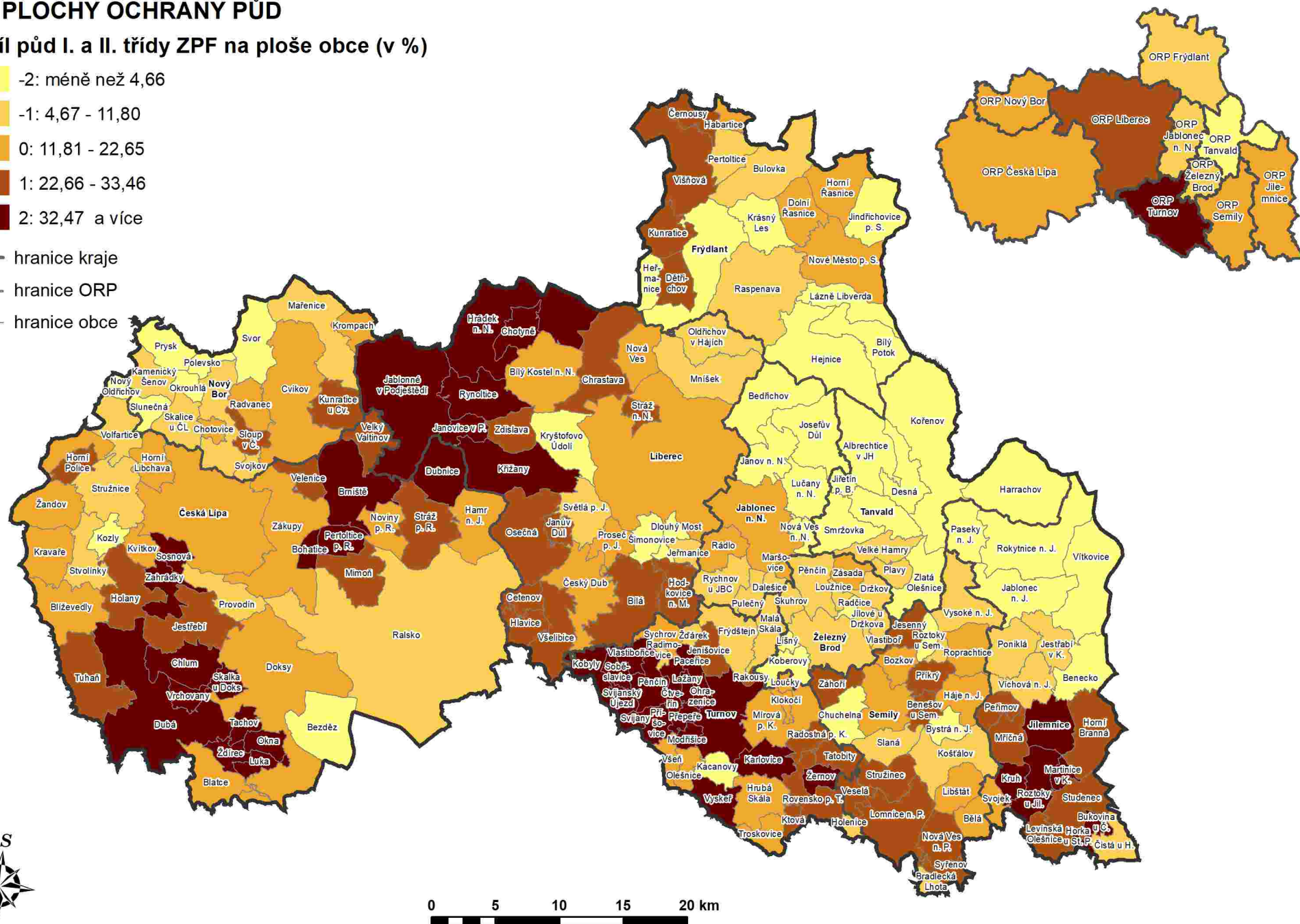


### A.3 PLOCHY OCHRANY PŮD

podíl půd I. a II. třídy ZPF na ploše obce (v %)

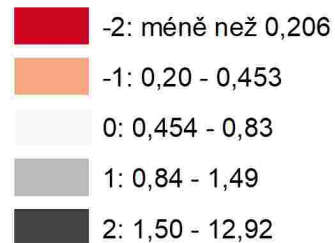


-  hranice kraje
-  hranice ORP
-  hranice obce

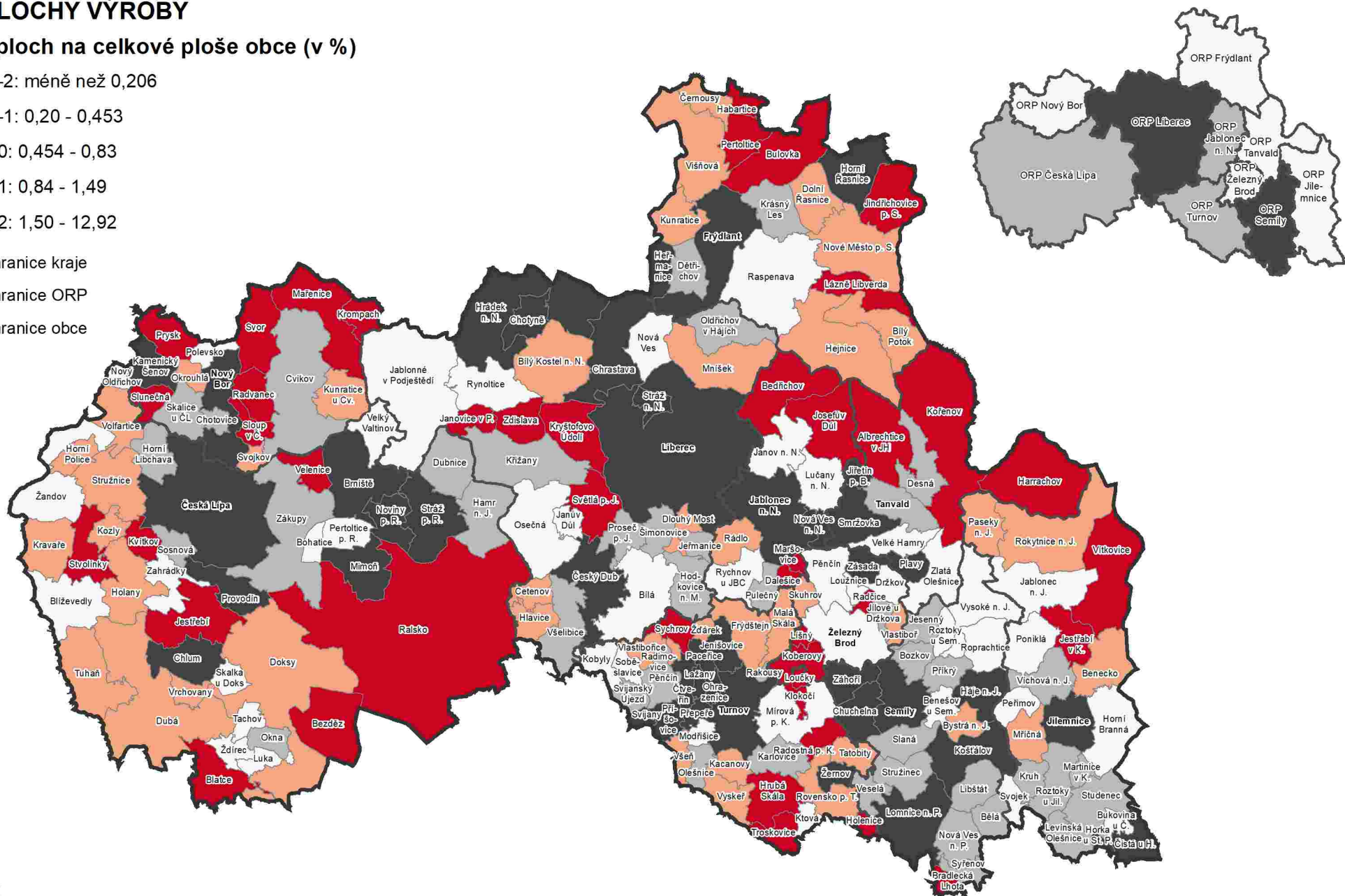


## A.4 PLOCHY VÝROBY

podíl ploch na celkové ploše obce (v %)



- hranice kraje
- hranice ORP
- hranice obce


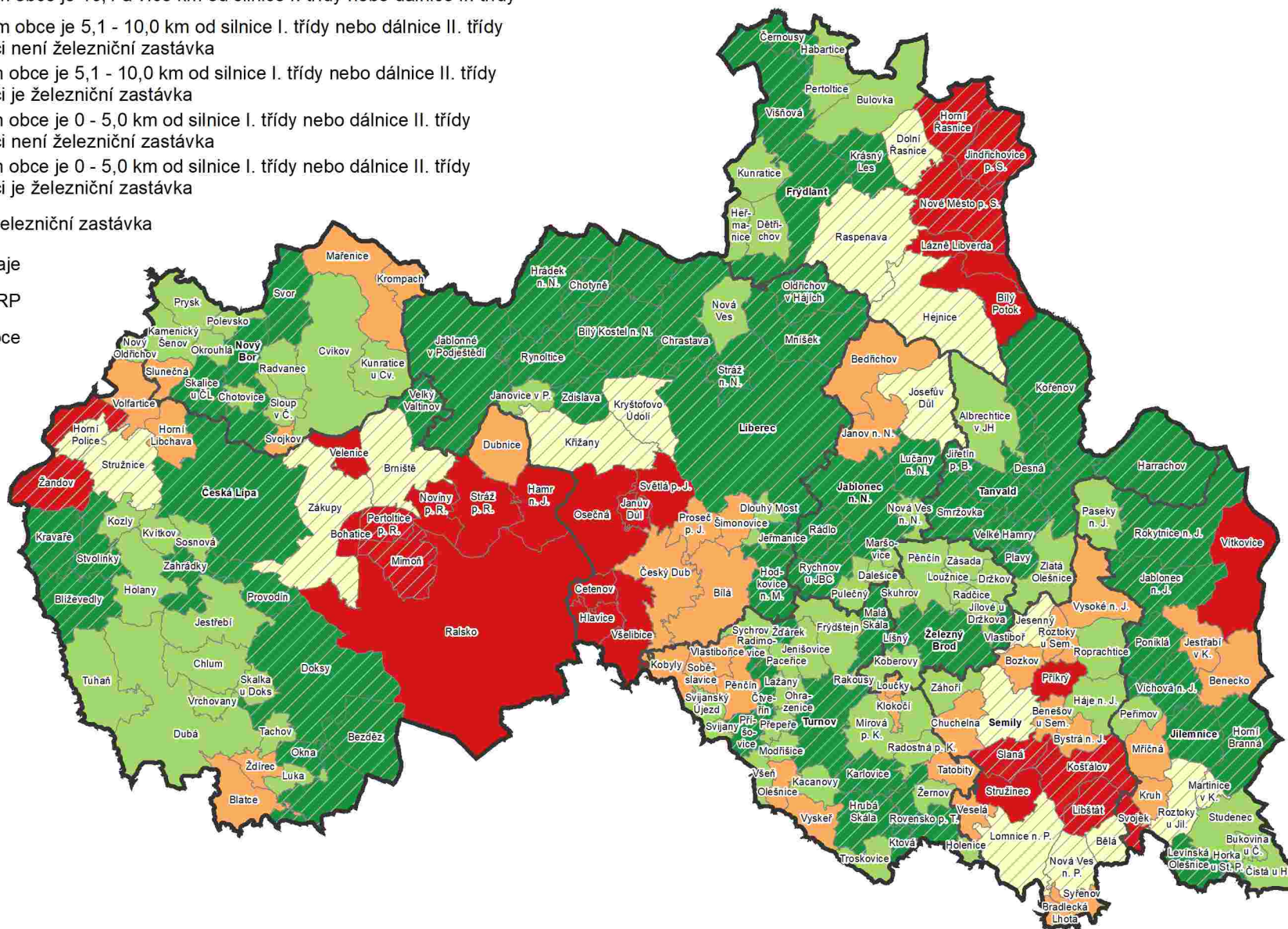


## A.5 DOSTUPNOST SILNIC A ŽELEZNIČNÍCH ZASTÁVEK

dostupnost silnic I. třídy a dálnice II. třídy a existence železniční zastávky v obci

- 2: centrum obce je 10,1 a více km od silnice I. třídy nebo dálnice II. třídy
- 1: centrum obce je 5,1 - 10,0 km od silnice I. třídy nebo dálnice II. třídy a v obci není železniční zastávka
- 0: centrum obce je 5,1 - 10,0 km od silnice I. třídy nebo dálnice II. třídy a v obci je železniční zastávka
- 1: centrum obce je 0 - 5,0 km od silnice I. třídy nebo dálnice II. třídy a v obci není železniční zastávka
- 2: centrum obce je 0 - 5,0 km od silnice I. třídy nebo dálnice II. třídy a v obci je železniční zastávka
- // v obci je železniční zastávka

- hranice kraje
- hranice ORP
- hranice obce





## A.6 POČET EKONOMICKÝCH SUBJEKTŮ

počet registrovaných ekonomických subjektů na 1 000 obyvatel

**2:** 293 - 497

**1:** 270 - 292

**0:** 249 - 269

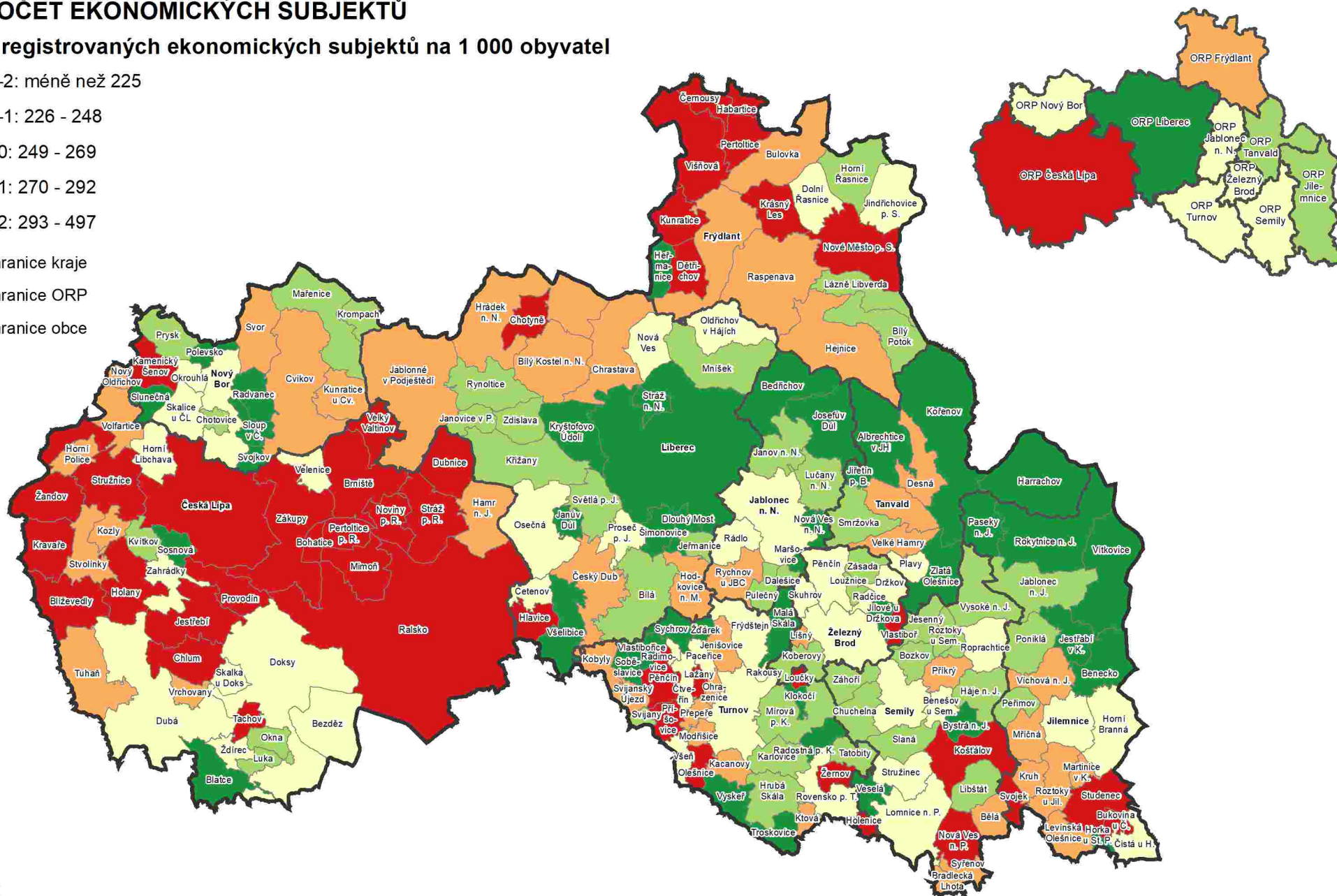
**-1:** 226 - 248

**-2:** méně než 225

— hranice kraje

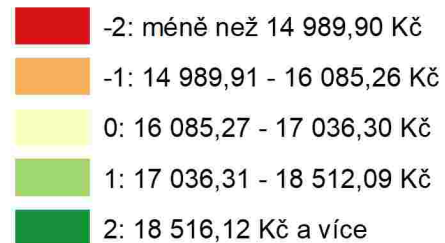
— hranice ORP

— hranice obce

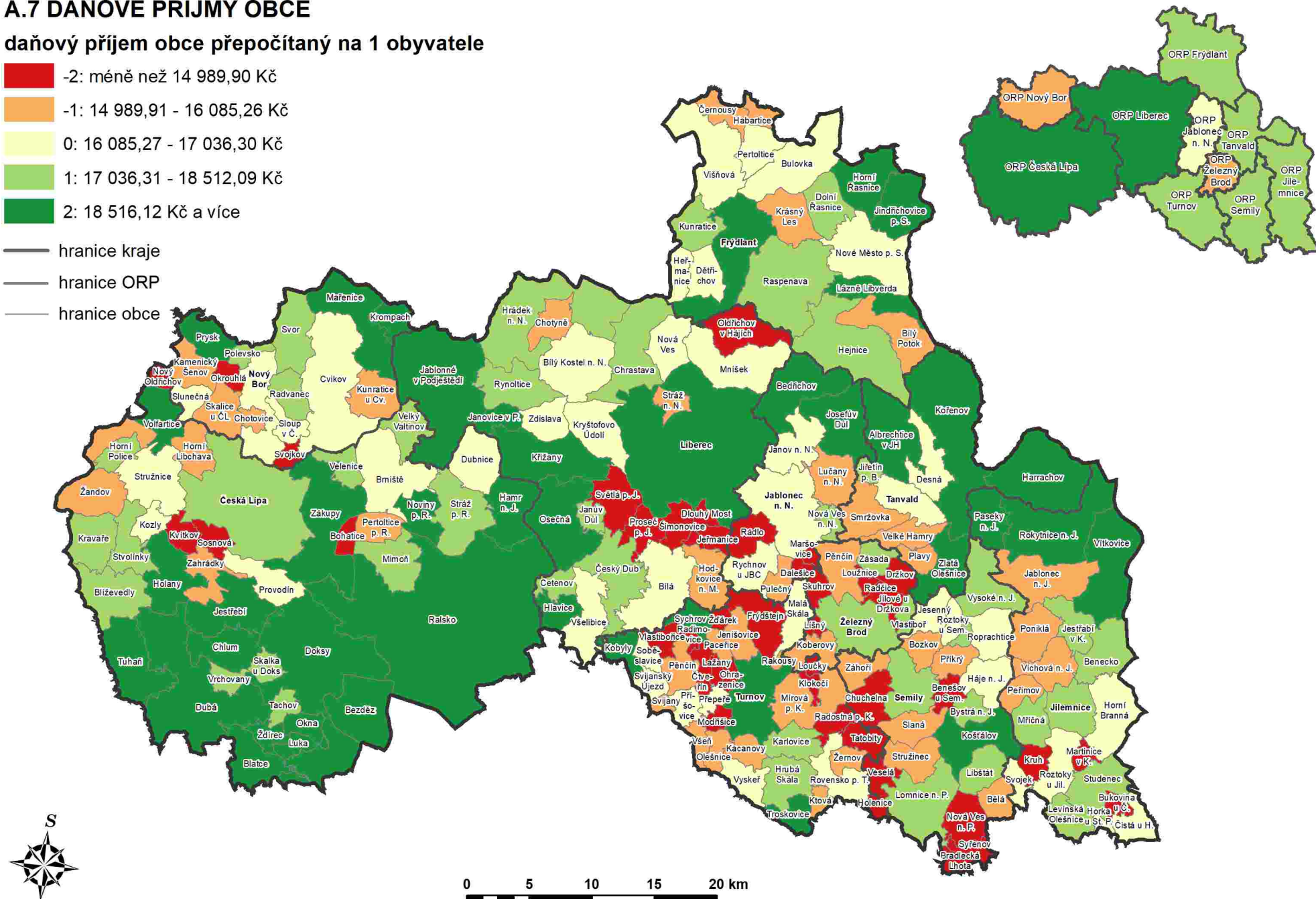


## A.7 DAŇOVÉ PŘÍJMY OBCE

daňový příjem obce přepočítaný na 1 obyvatele

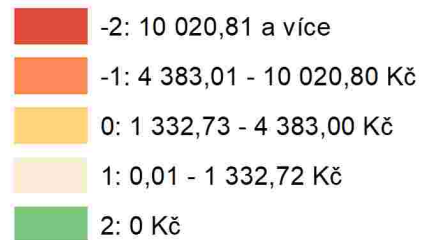


- hranice kraje
- hranice ORP
- hranice obce

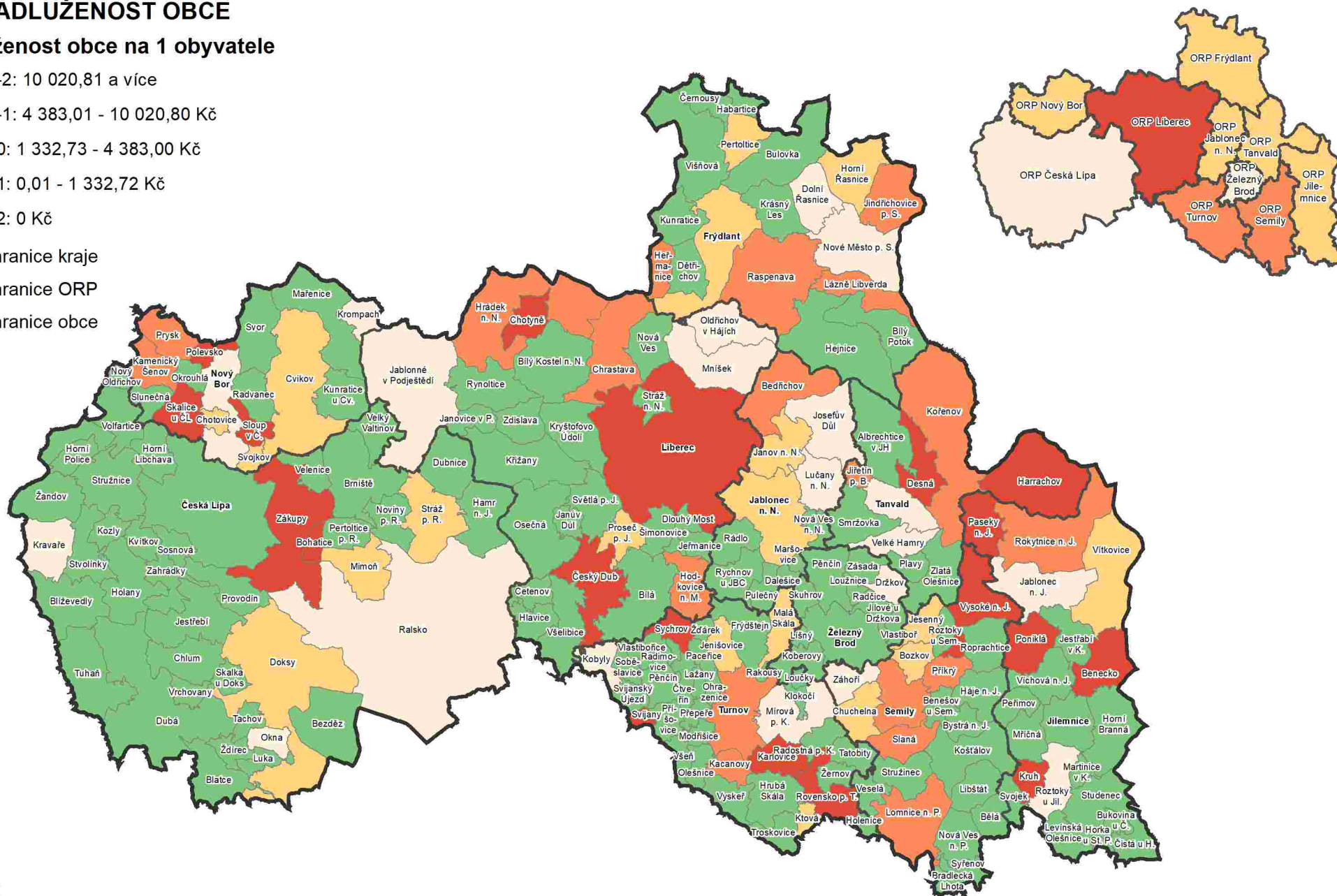


## A.8 ZADLUŽENOST OBCE

zadluženost obce na 1 obyvatele

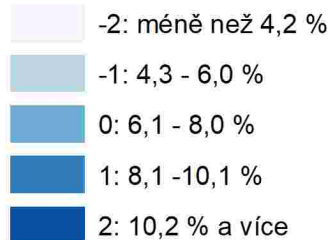


- hranice kraje
- hranice ORP
- hranice obce

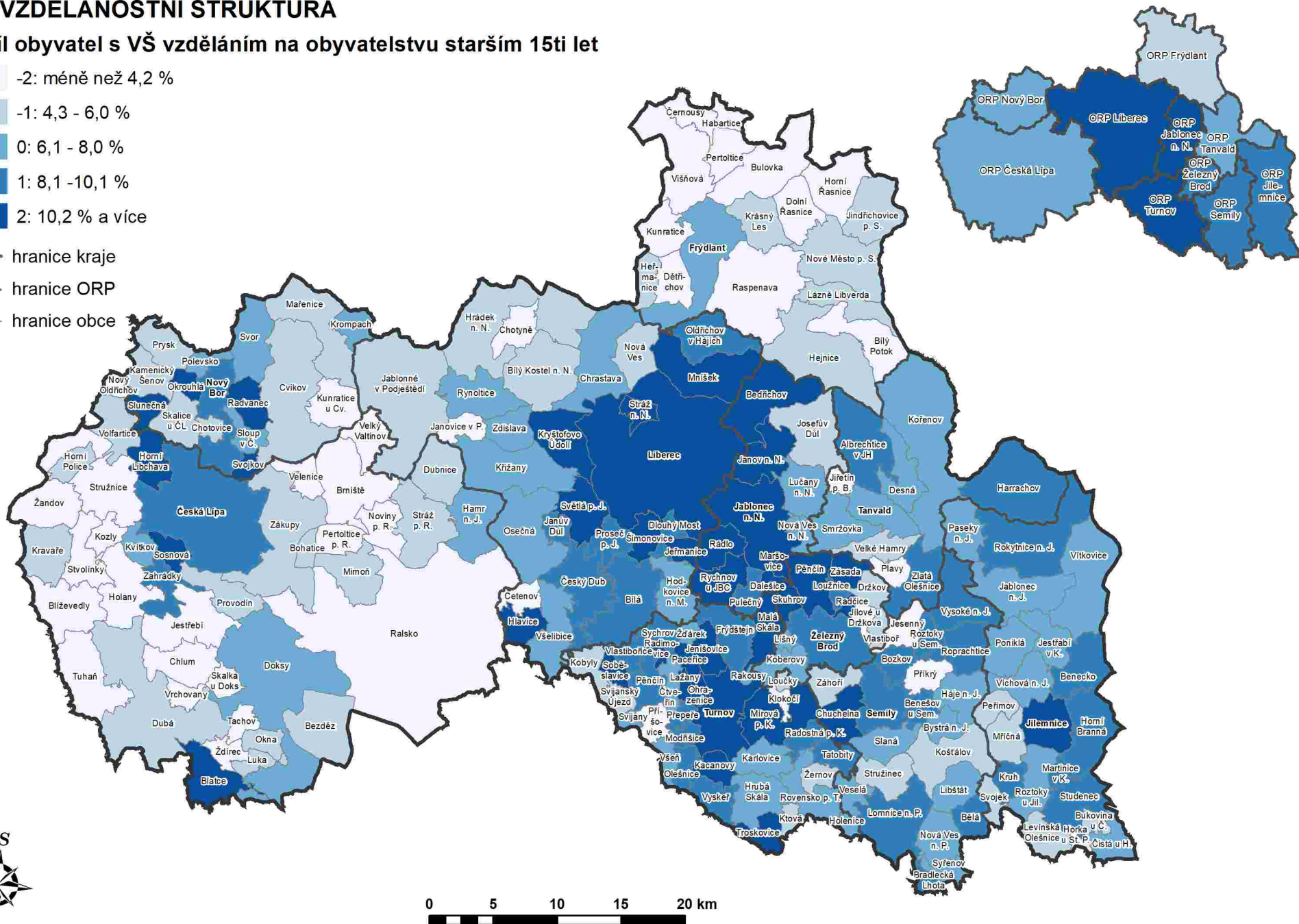


## B.1 VZDĚLANOSTNÍ STRUKTURA

podíl obyvatel s VŠ vzděláním na obyvatelstvu starším 15ti let



— hranice kraje  
 — hranice ORP  
 — hranice obce



## B.2 NEZAMĚŠTNANOST

podíl nezaměstnaných osob (v %)

2: 4,9 a více

1: 3,9 - 4,8

0: 3,1 - 3,8

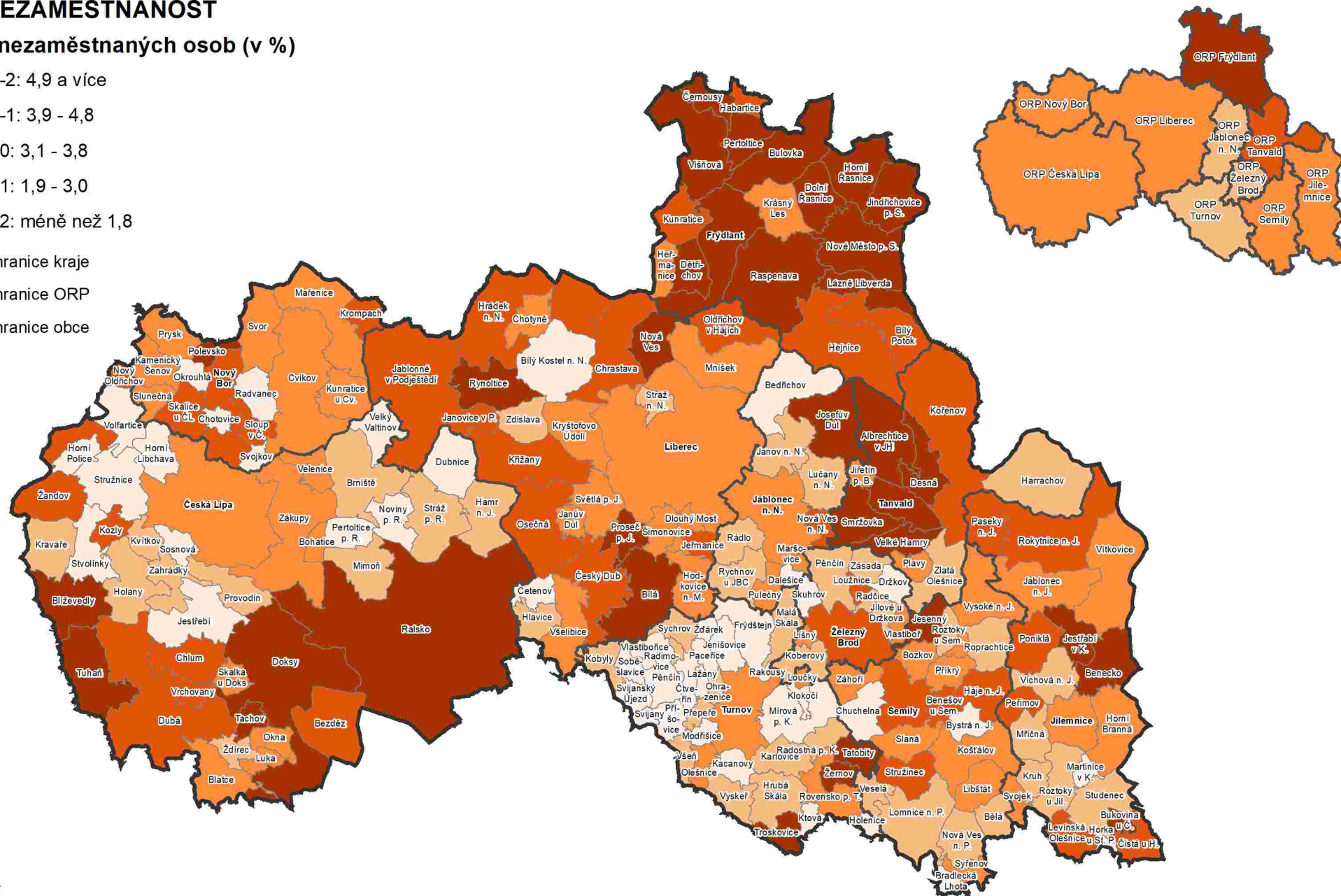
1: 1,9 - 3,0

2: méně než 1,8

— hranice kraje

— hranice ORP

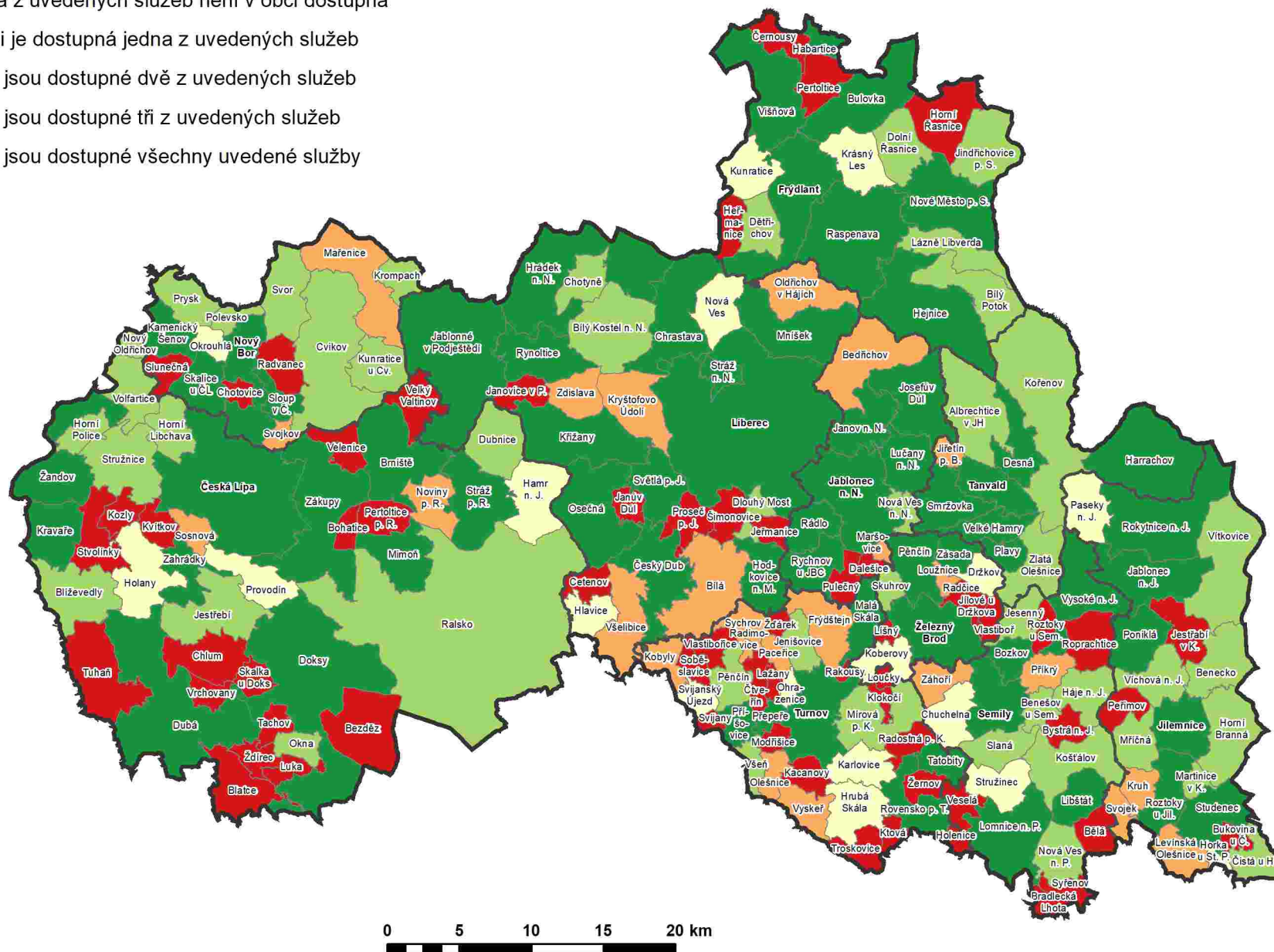
— hranice obce



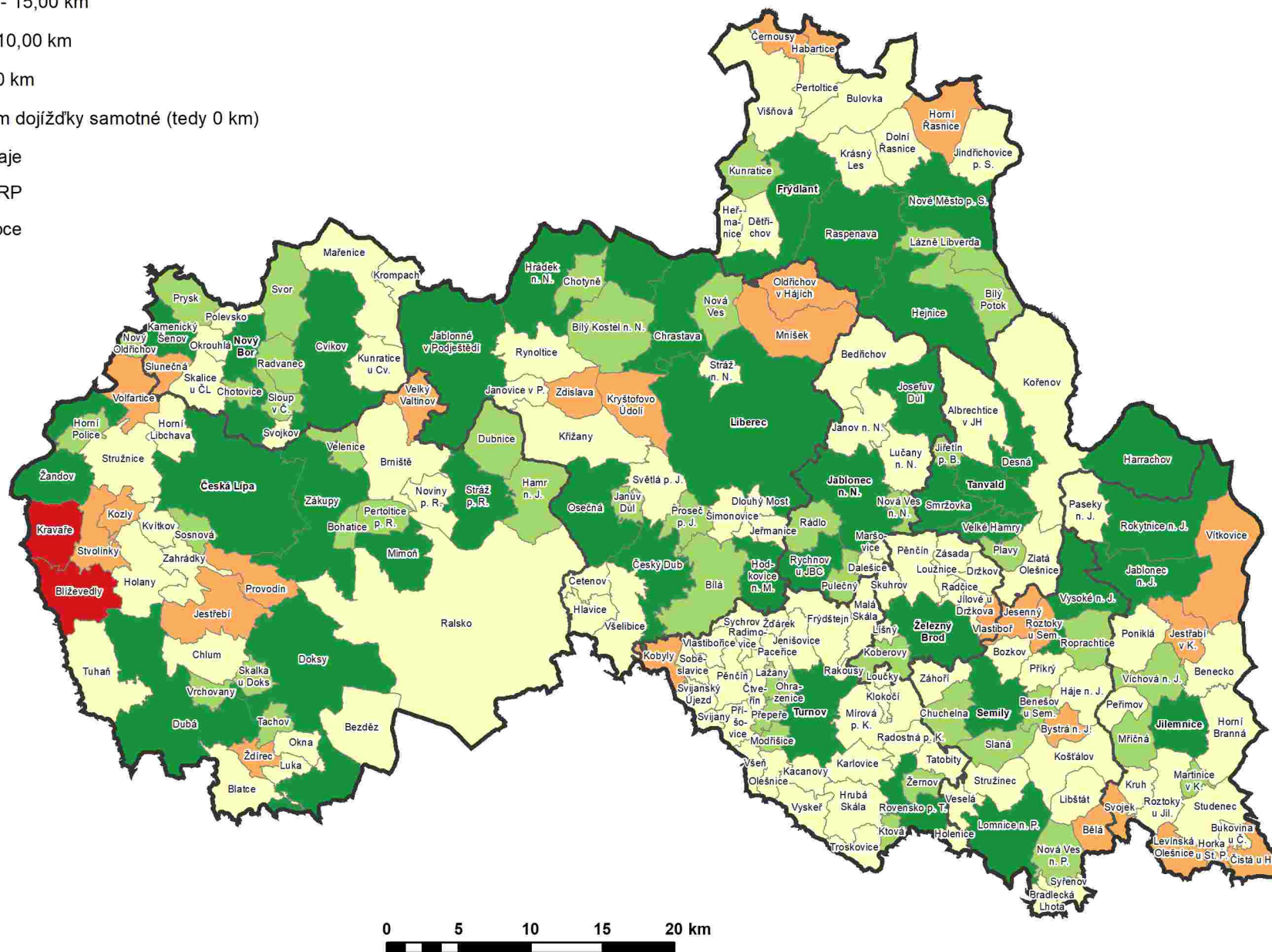
## B.3 ZÁKLADNÍ OBČANSKÁ VYBAVENOST

### služby v obci (pošta, MŠ, ZŠ, lékař)

- 2: žádná z uvedených služeb není v obci dostupná
- 1: v obci je dostupná jedna z uvedených služeb
- 0: v obci jsou dostupné dvě z uvedených služeb
- 1: v obci jsou dostupné tři z uvedených služeb
- 2: v obci jsou dostupné všechny uvedené služby



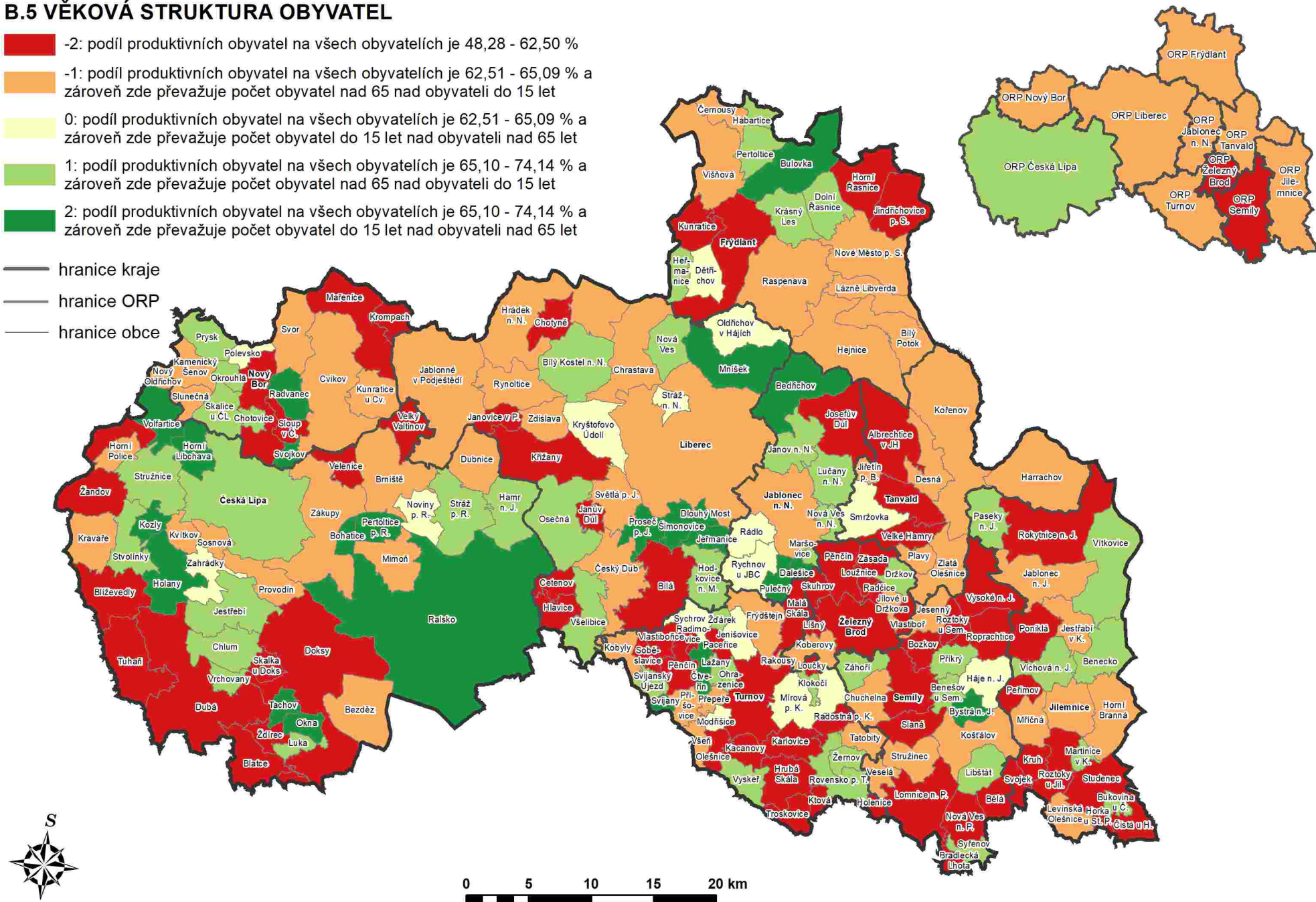
## B.4 DOSTUPNOST CENTRA DOJÍŽDKY



## B.5 VĚKOVÁ STRUKTURA OBYVATEL

- 2: podíl produktivních obyvatel na všech obyvatelích je 48,28 - 62,50 %
- 1: podíl produktivních obyvatel na všech obyvatelích je 62,51 - 65,09 % a zároveň zde převažuje počet obyvatel nad 65 nad obyvateli do 15 let
- 0: podíl produktivních obyvatel na všech obyvatelích je 62,51 - 65,09 % a zároveň zde převažuje počet obyvatel do 15 let nad obyvateli nad 65 let
- 1: podíl produktivních obyvatel na všech obyvatelích je 65,10 - 74,14 % a zároveň zde převažuje počet obyvatel nad 65 nad obyvateli do 15 let
- 2: podíl produktivních obyvatel na všech obyvatelích je 65,10 - 74,14 % a zároveň zde převažuje počet obyvatel do 15 let nad obyvateli nad 65 let

- hranice kraje
- hranice ORP
- hranice obce



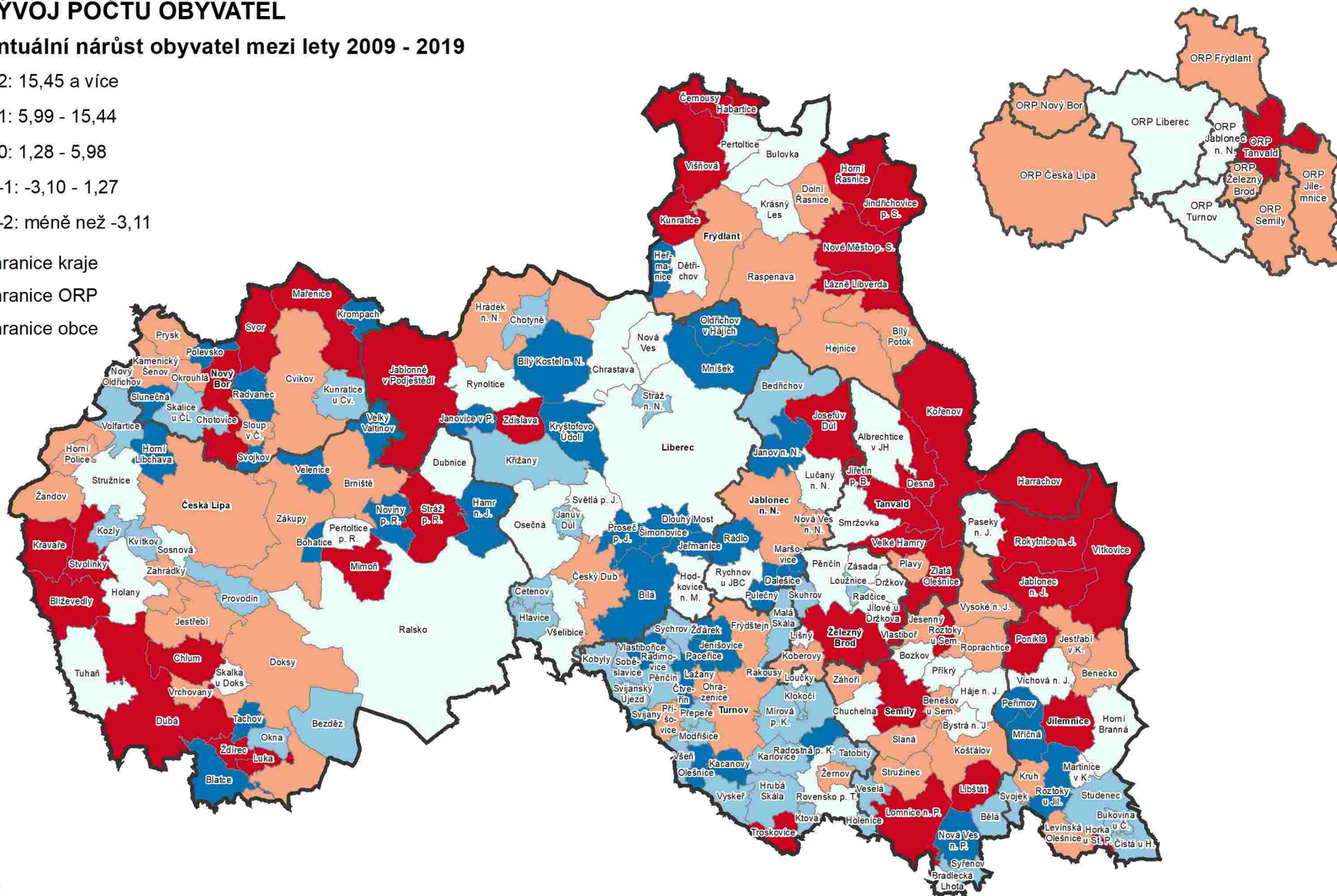


## B.6 VÝVOJ POČTU OBYVATEL

procentuální nárůst obyvatel mezi lety 2009 - 2019

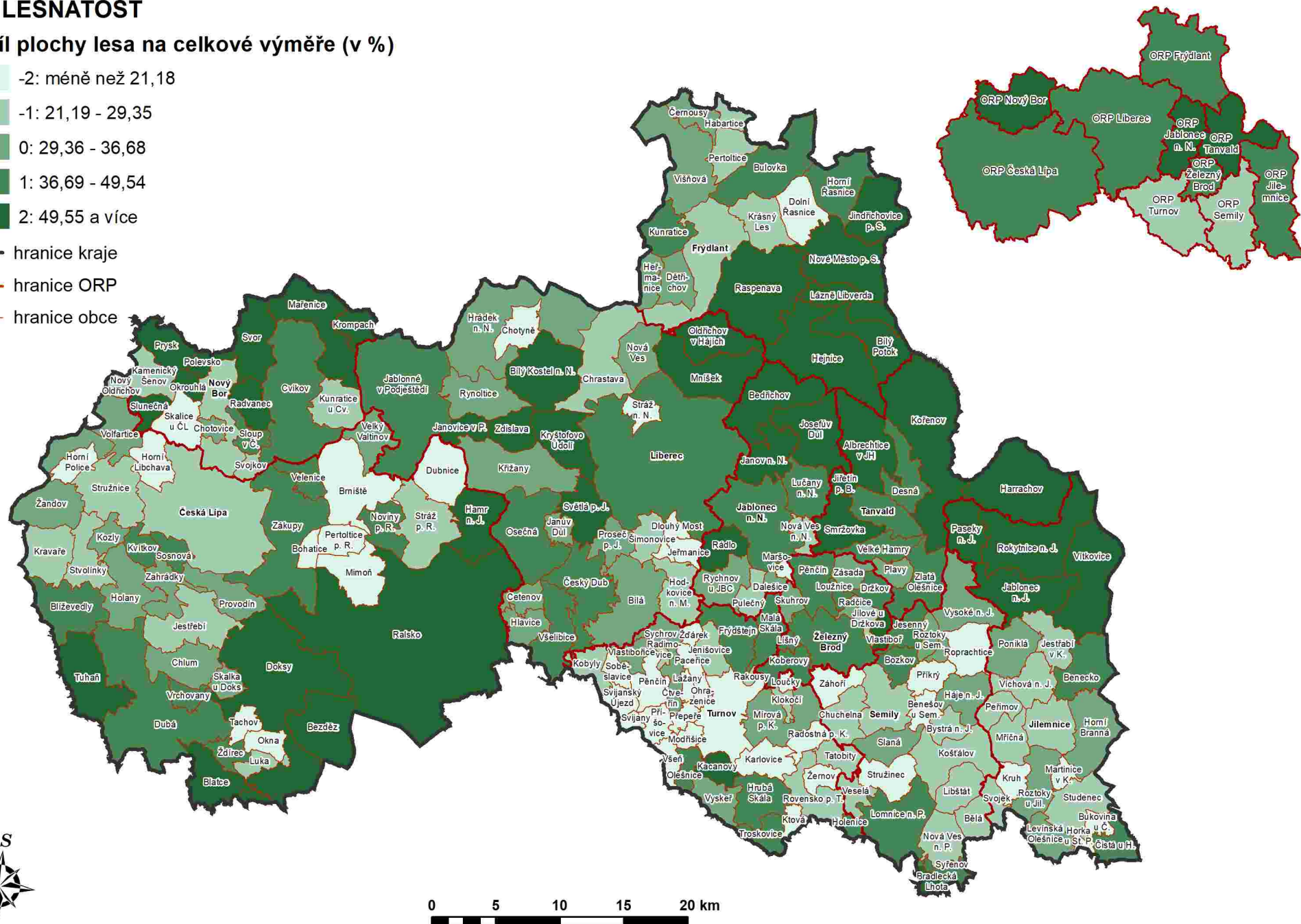
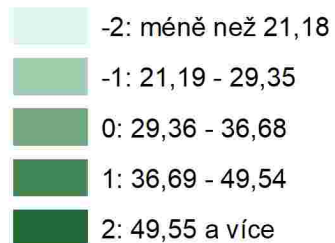


- hranice kraje
- hranice ORP
- hranice obce



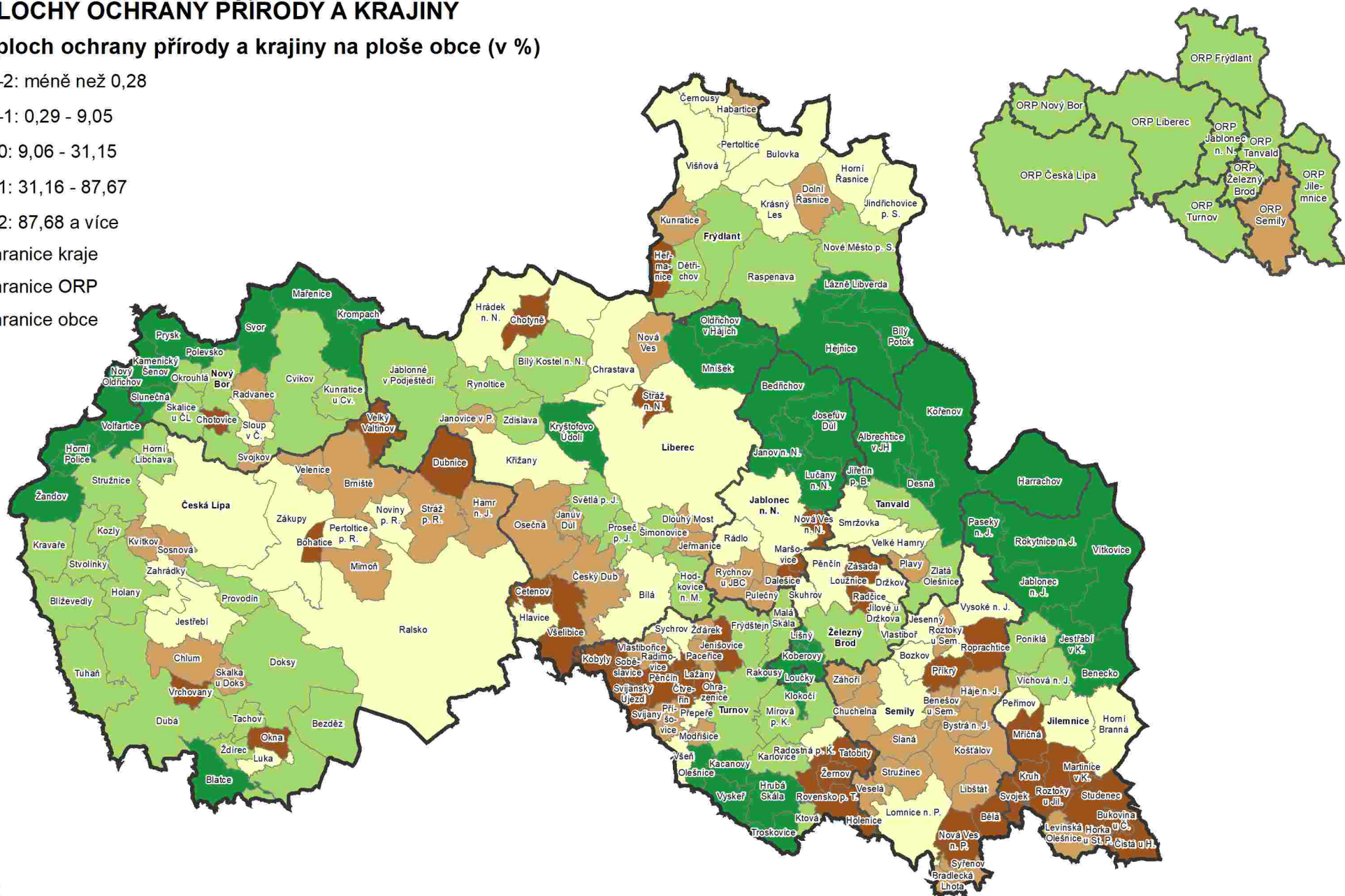

## C.1 LESNATOST

podíl plochy lesa na celkové výměře (v %)



## C.2 PLOCHY OCHRANY PŘÍRODY A KRAJINY

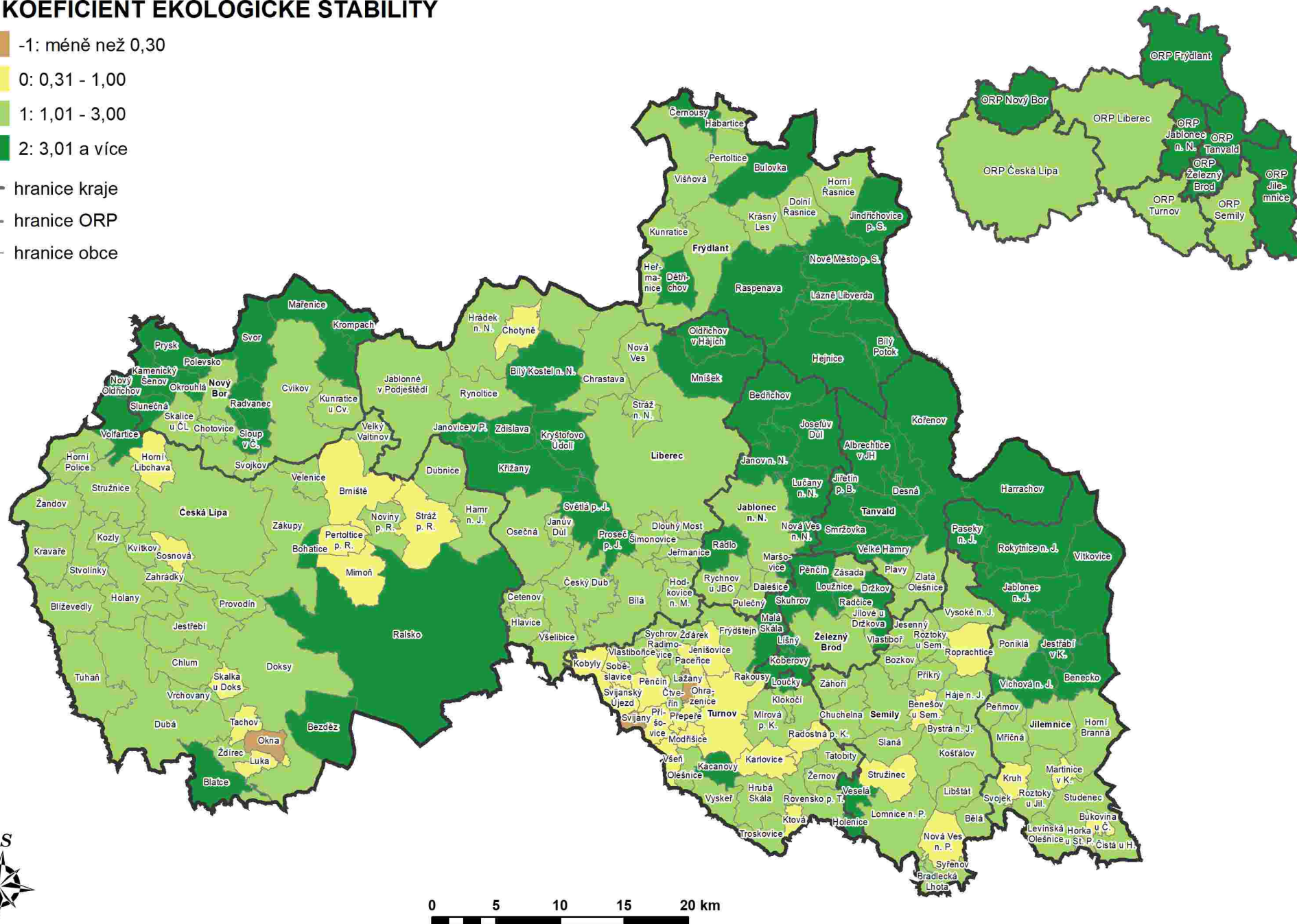
podíl ploch ochrany přírody a krajiny na ploše obce (v %)



### C.3 KOEFICIENT EKOLOGICKÉ STABILITY



- hranice kraje
- hranice ORP
- hranice obce




## C.4 ZNEČIŠTĚNÍ IMISEMI

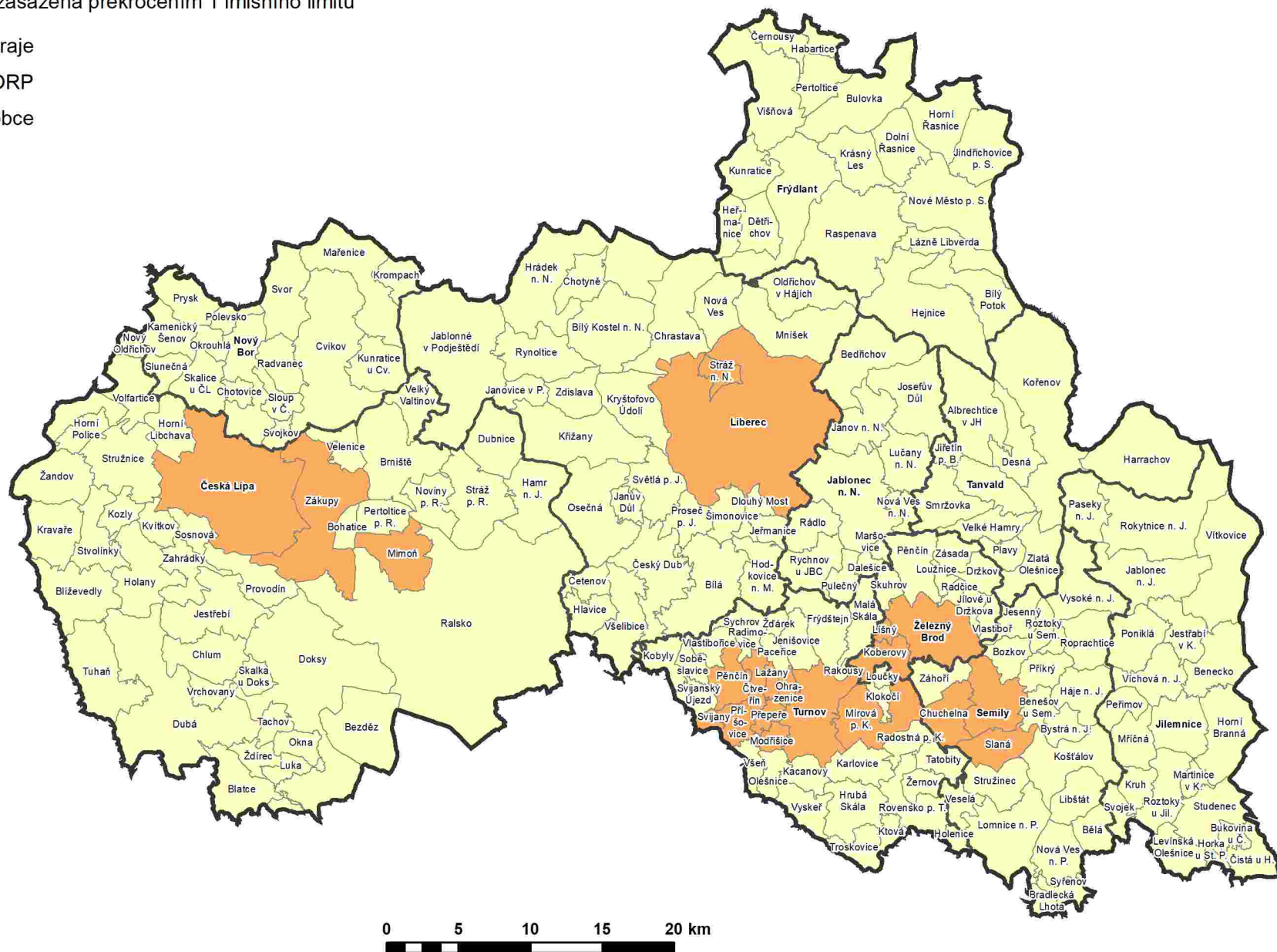
 -1: obec zasažena překročením 2 imisních limitů

 0: obec zasažena překročením 1 imisního limitu

 hranice kraje

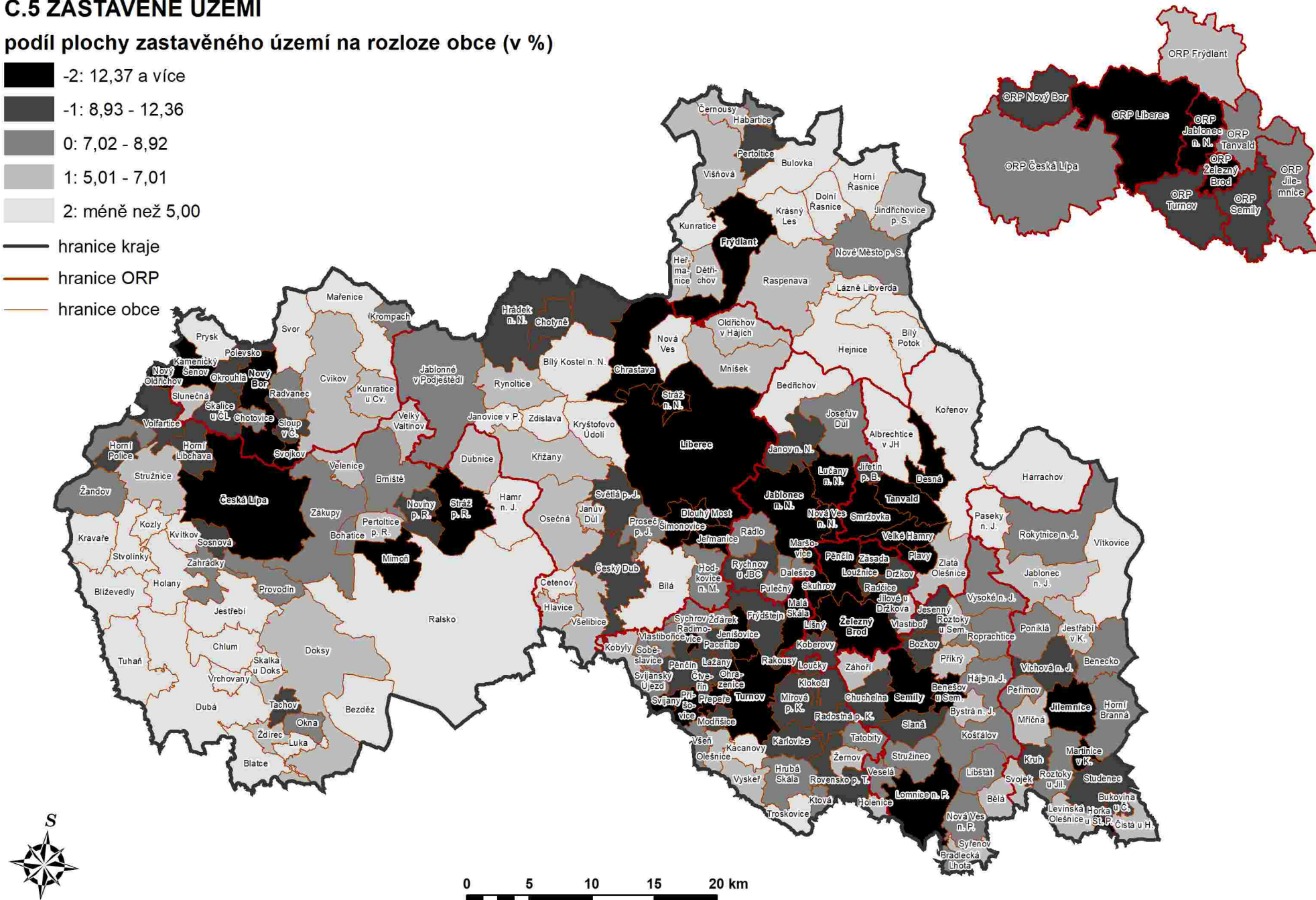

 hranice ORP

 hranice obce



## C.5 ZASTAVĚNÉ ÚZEMÍ

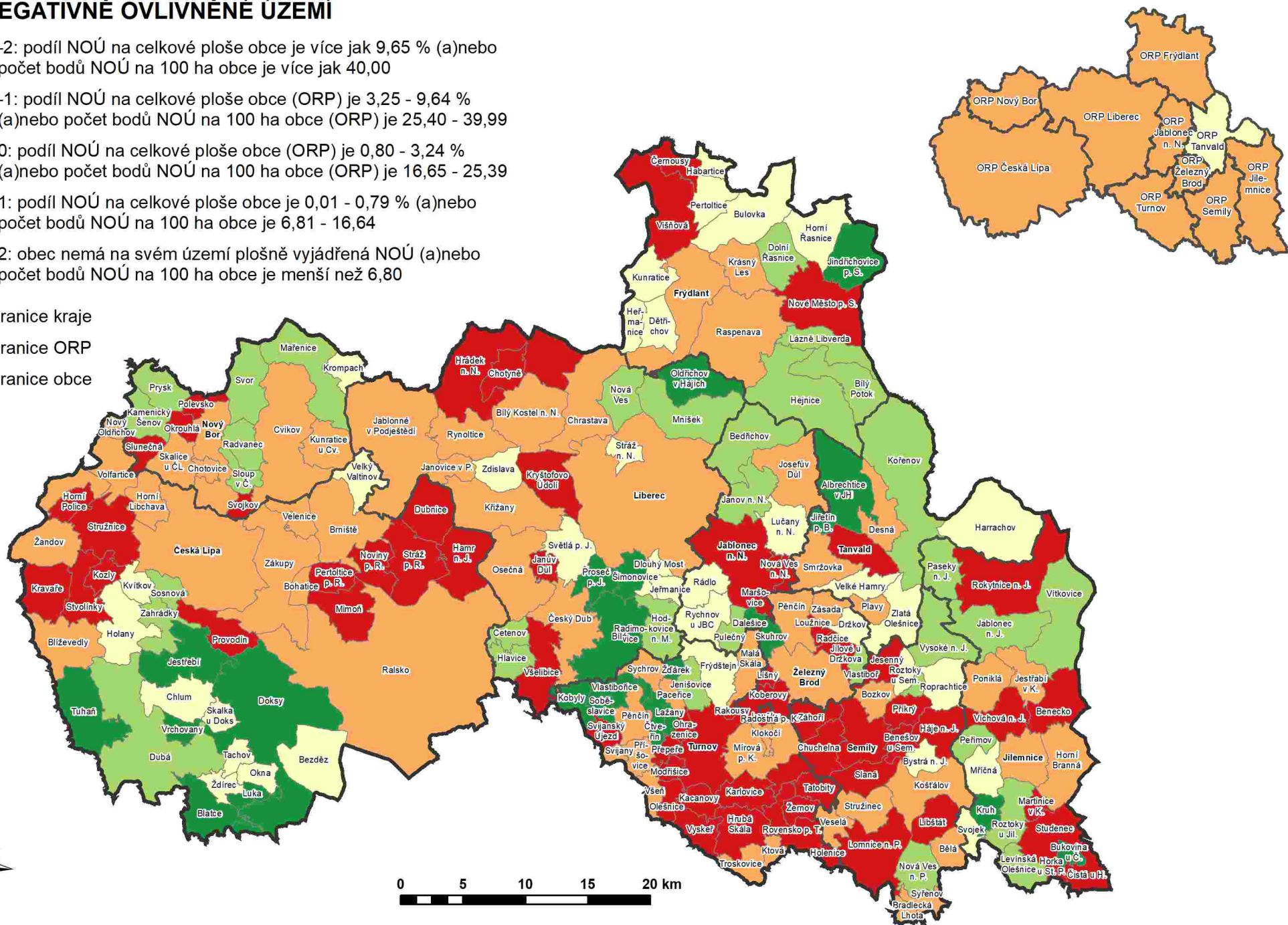
podíl plochy zastavěného území na rozloze obce (v %)



## C.6 NEGATIVNĚ OVLIVNĚNÉ ÚZEMÍ









- 2: podíl NOÚ na celkové ploše obce je více jak 9,65 % (a)nebo počet bodů NOÚ na 100 ha obce je více jak 40,00
- 1: podíl NOÚ na celkové ploše obce (ORP) je 3,25 - 9,64 % (a)nebo počet bodů NOÚ na 100 ha obce (ORP) je 25,40 - 39,99
- 0: podíl NOÚ na celkové ploše obce (ORP) je 0,80 - 3,24 % (a)nebo počet bodů NOÚ na 100 ha obce (ORP) je 16,65 - 25,39
- 1: podíl NOÚ na celkové ploše obce je 0,01 - 0,79 % (a)nebo počet bodů NOÚ na 100 ha obce je 6,81 - 16,64
- 2: obec nemá na svém území plošně vyjádřená NOÚ (a)nebo počet bodů NOÚ na 100 ha obce je menší než 6,80

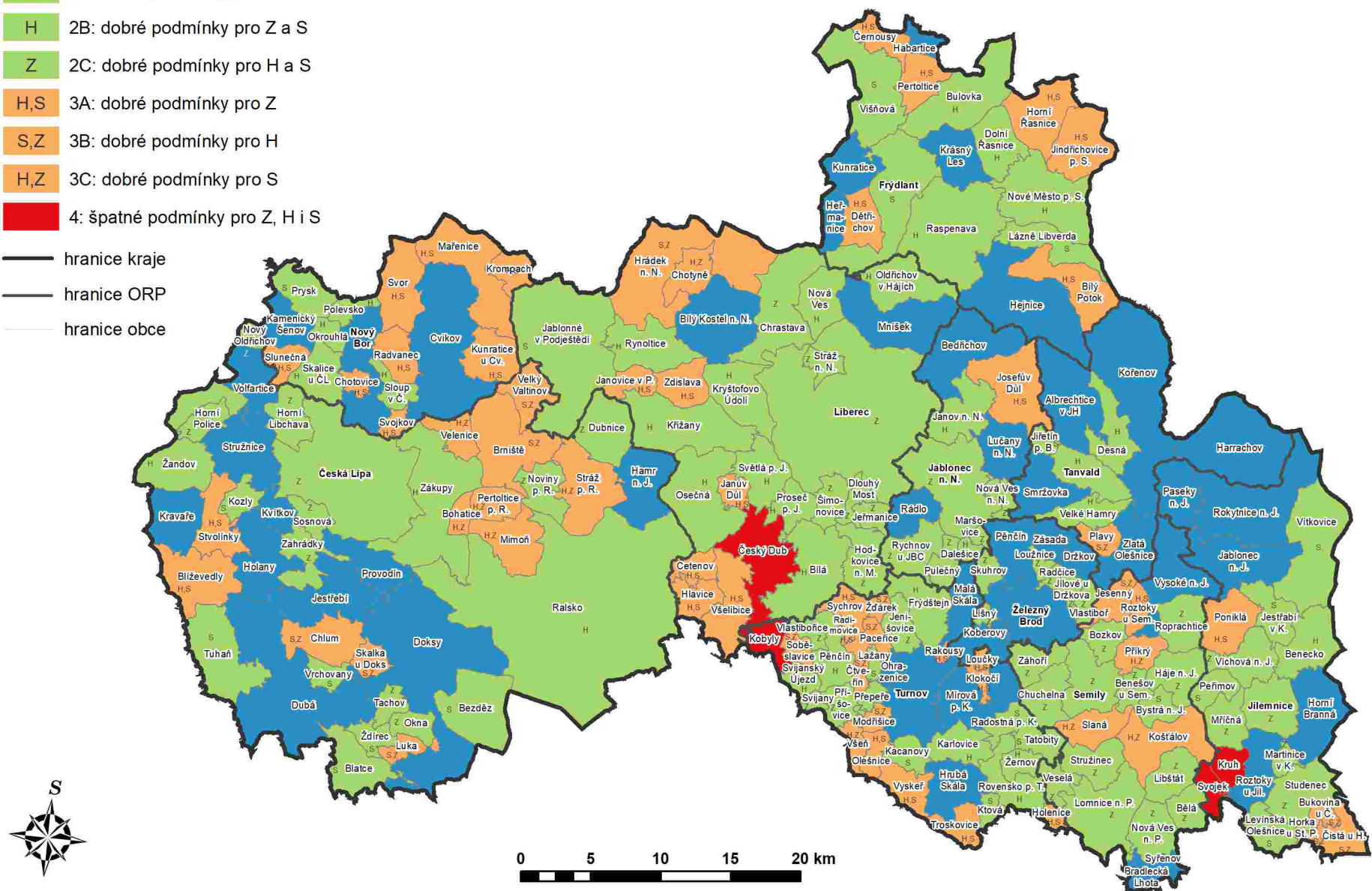
- hranice kraje
- hranice ORP
- hranice obce



# KARTOGRAM 1: Vyhodnocení územních podmínek pro URÚ z ÚAPO

## územní podmínky obce

-  1: dobré podmínky pro Z, H i S
  -  S 2A: dobré podmínky pro Z a H
  -  H 2B: dobré podmínky pro Z a S
  -  Z 2C: dobré podmínky pro H a S
  -  H,S 3A: dobré podmínky pro Z
  -  S,Z 3B: dobré podmínky pro H
  -  H,Z 3C: dobré podmínky pro S
  -  4: špatné podmínky pro Z, H i S
- hranice kraje  
— hranice ORP  
— hranice obce





## KARTOGRAM 2: Hodnocení hospodářského pilíře vyplývající z vyhodnocení ÚAPK

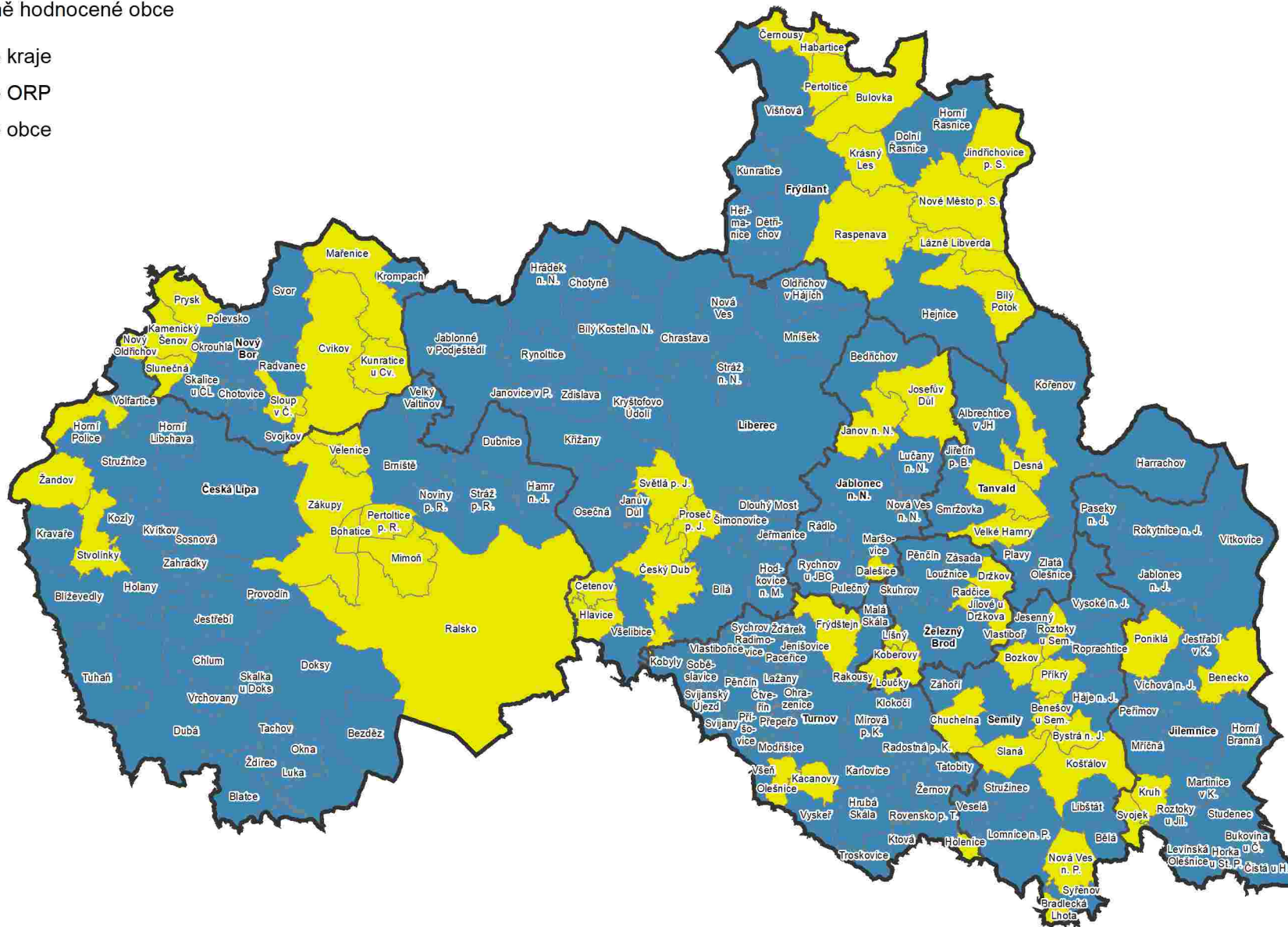
kladně hodnocené obce

záporně hodnocené obce

hranice kraje

hranice ORP


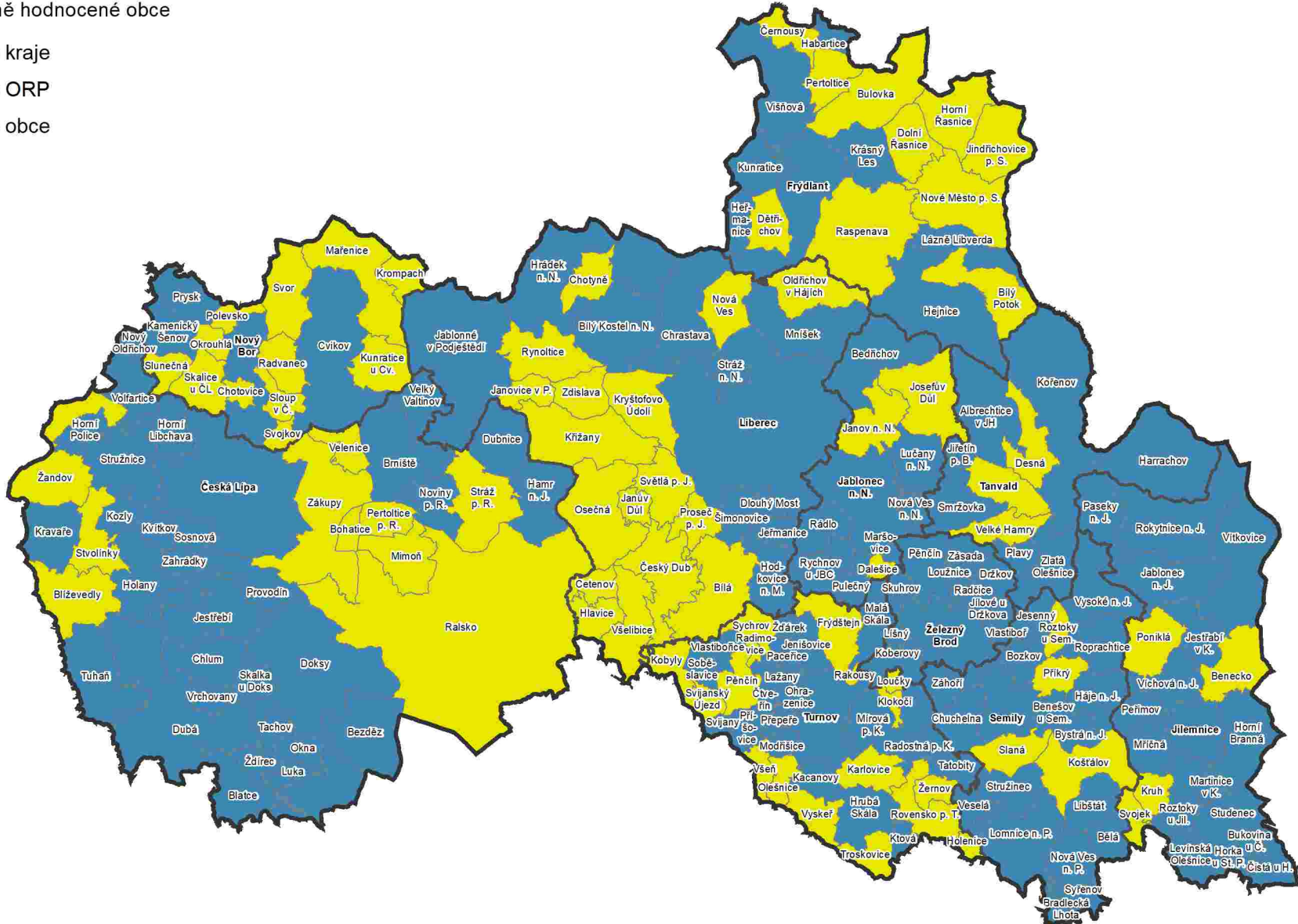
hranice obce



# KARTOGRAM 2a: Hodnocení hospodářského pilíře vyplývající z vyhodnocení ÚAPO

- kladně hodnocené obce
- záporně hodnocené obce


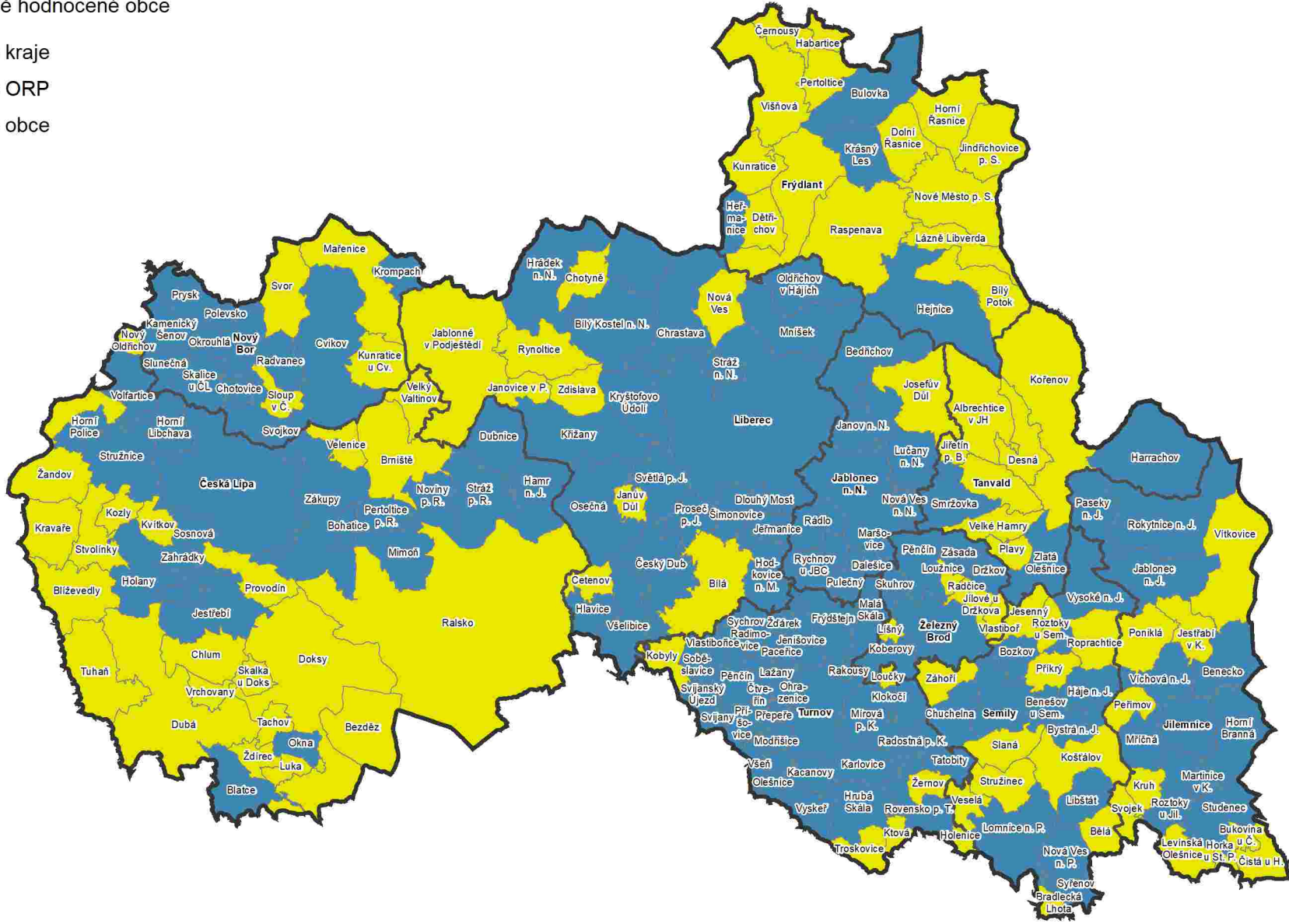
- hranice kraje
- hranice ORP
- hranice obce



### KARTOGRAM 3: Hodnocení sociálního pilíře vyplývající z vyhodnocení ÚAPK

- kladně hodnocené obce
- záporně hodnocené obce

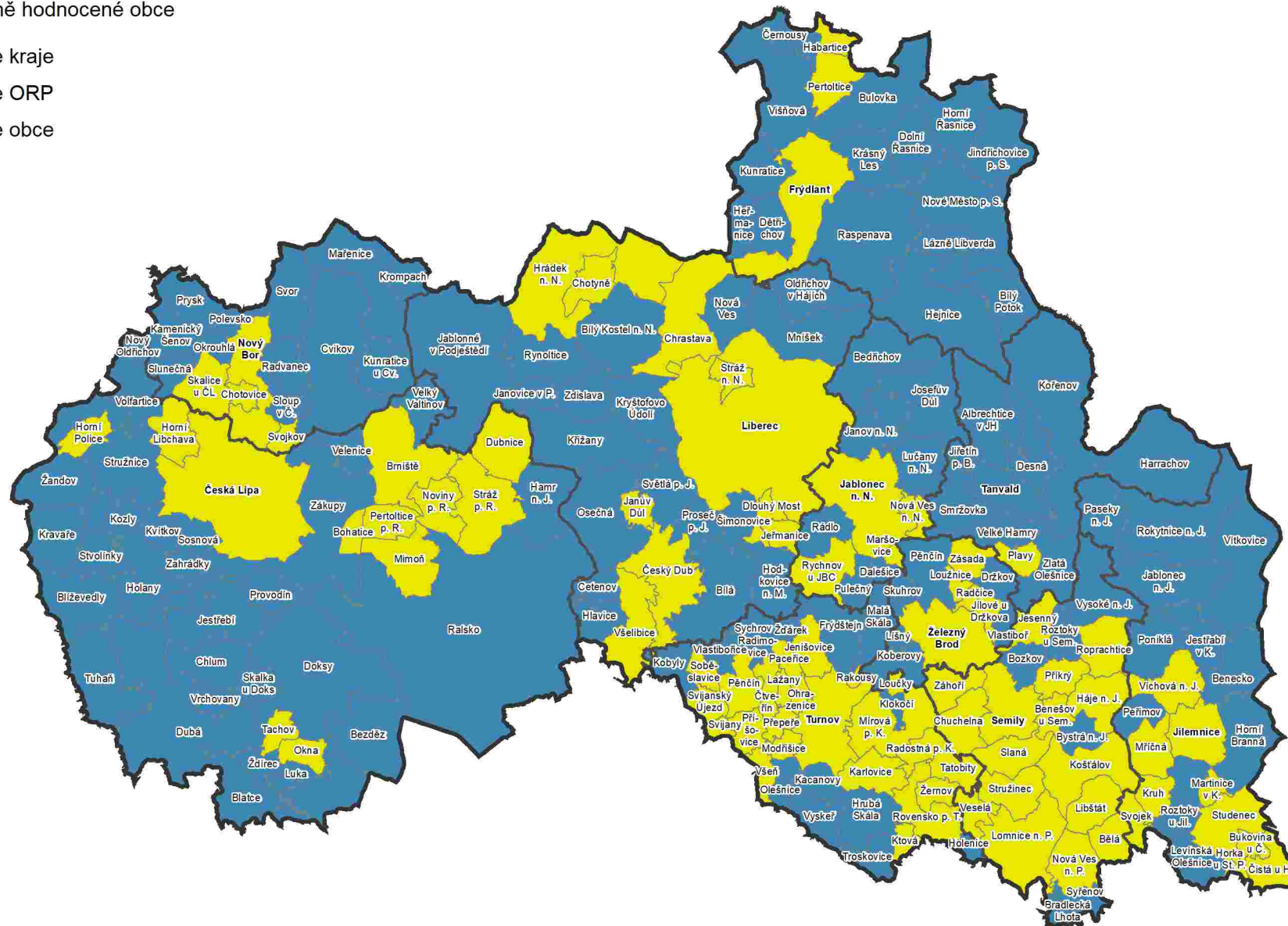
- hranice kraje
- hranice ORP
- hranice obce





## KARTOGRAM 4: Hodnocení environmentálního pilíře vyplývající z vyhodnocení ÚAPK

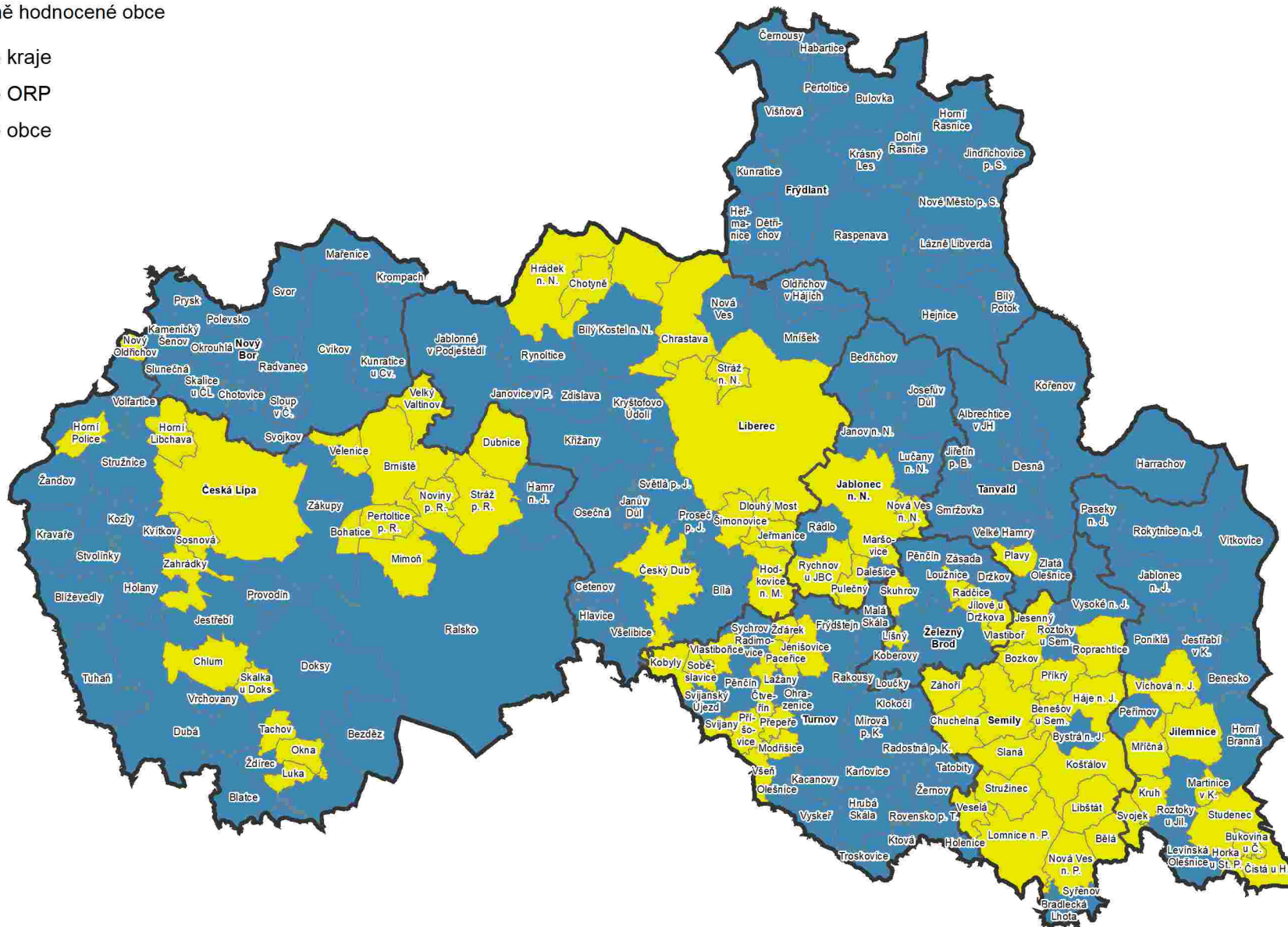
- kladně hodnocené obce
- záporně hodnocené obce
- hranice kraje
- hranice ORP
- hranice obce



# KARTOGRAM 4a: Hodnocení environmentálního pilíře vyplývající z vyhodnocení ÚAPO

- kladně hodnocené obce
- záporně hodnocené obce

- hranice kraje
- hranice ORP
- hranice obce

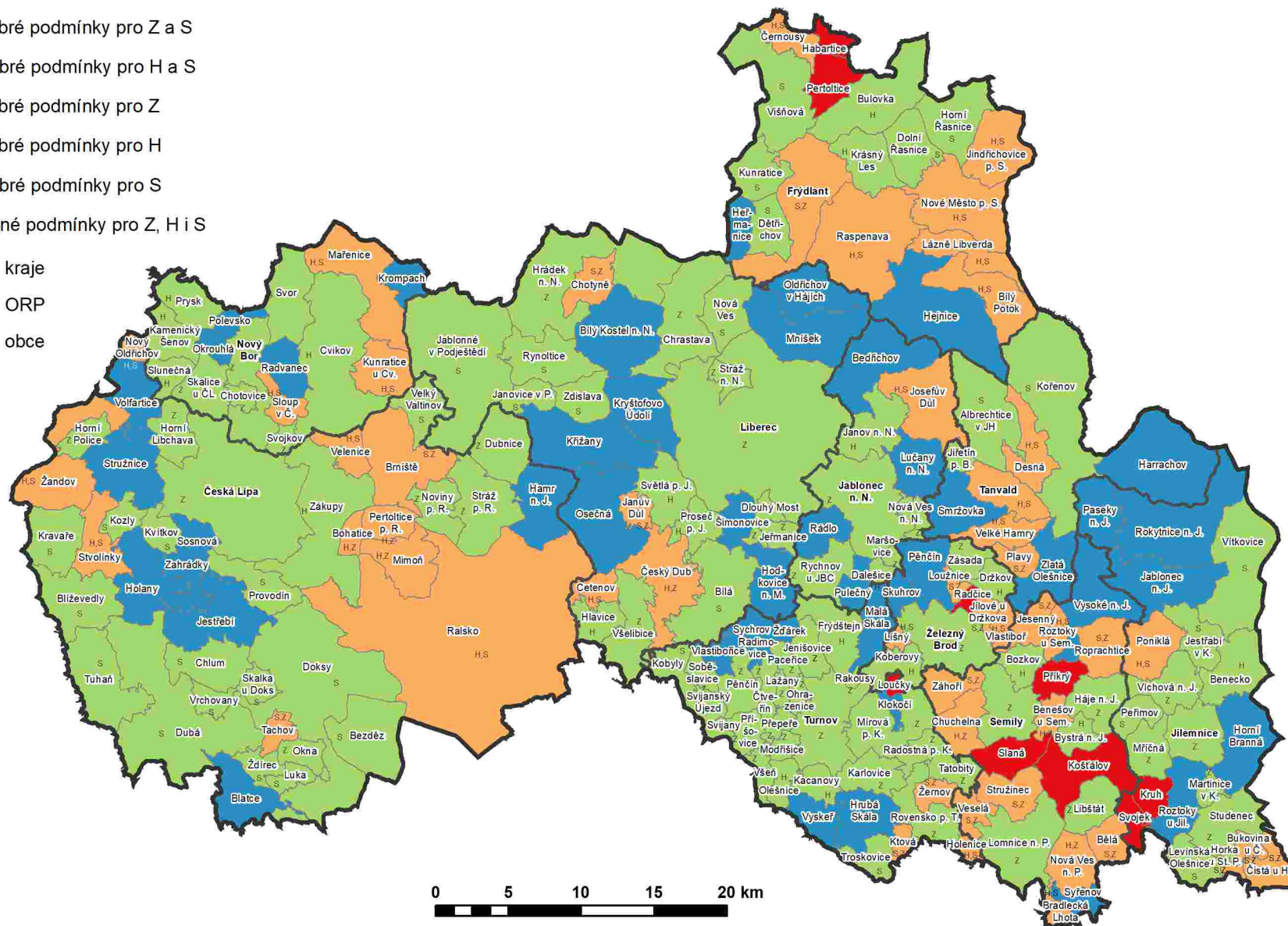


# KARTOGRAM 5: Vyhodnocení územních podmínek pro URÚ z ÚAPK

## územní podmínky obce

- 1: dobré podmínky pro Z, H i S
- S 2A: dobré podmínky pro Z a H
- H 2B: dobré podmínky pro Z a S
- Z 2C: dobré podmínky pro H a S
- H,S 3A: dobré podmínky pro Z
- S,Z 3B: dobré podmínky pro H
- H,Z 3C: dobré podmínky pro S
- 4: špatné podmínky pro Z, H i S

- hranice kraje
- hranice ORP
- hranice obce




# KARTOGRAM 6: Celkové vyhodnocení pilířů - součet bodů za indikátory A1 - C6

## hodnocení obce (body)

 podprůměrná (-12 až -6)

 průměrná (-5 až 5)

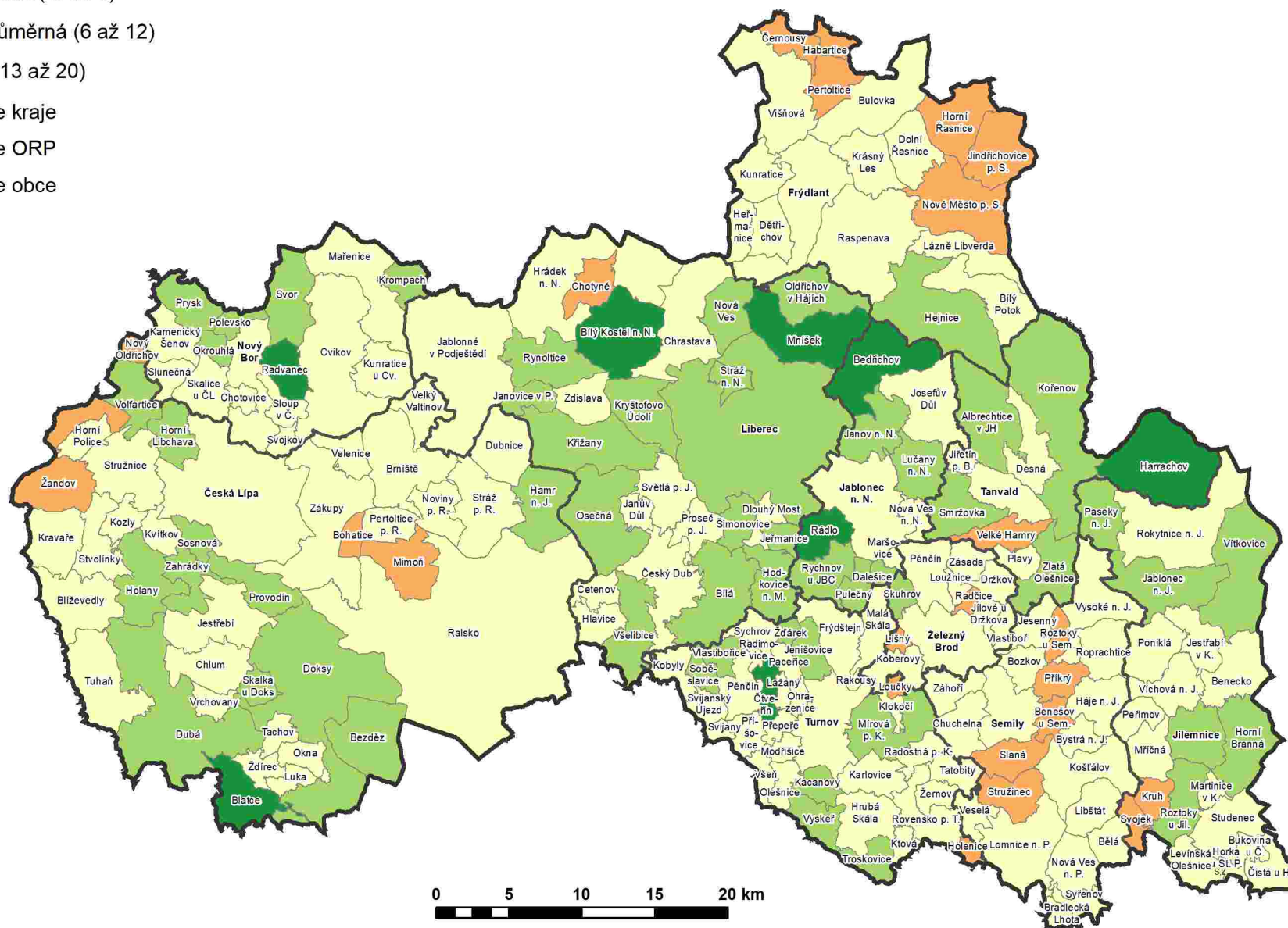
 nadprůměrná (6 až 12)

 silná (13 až 20)

 hranice kraje

 hranice ORP

 hranice obce



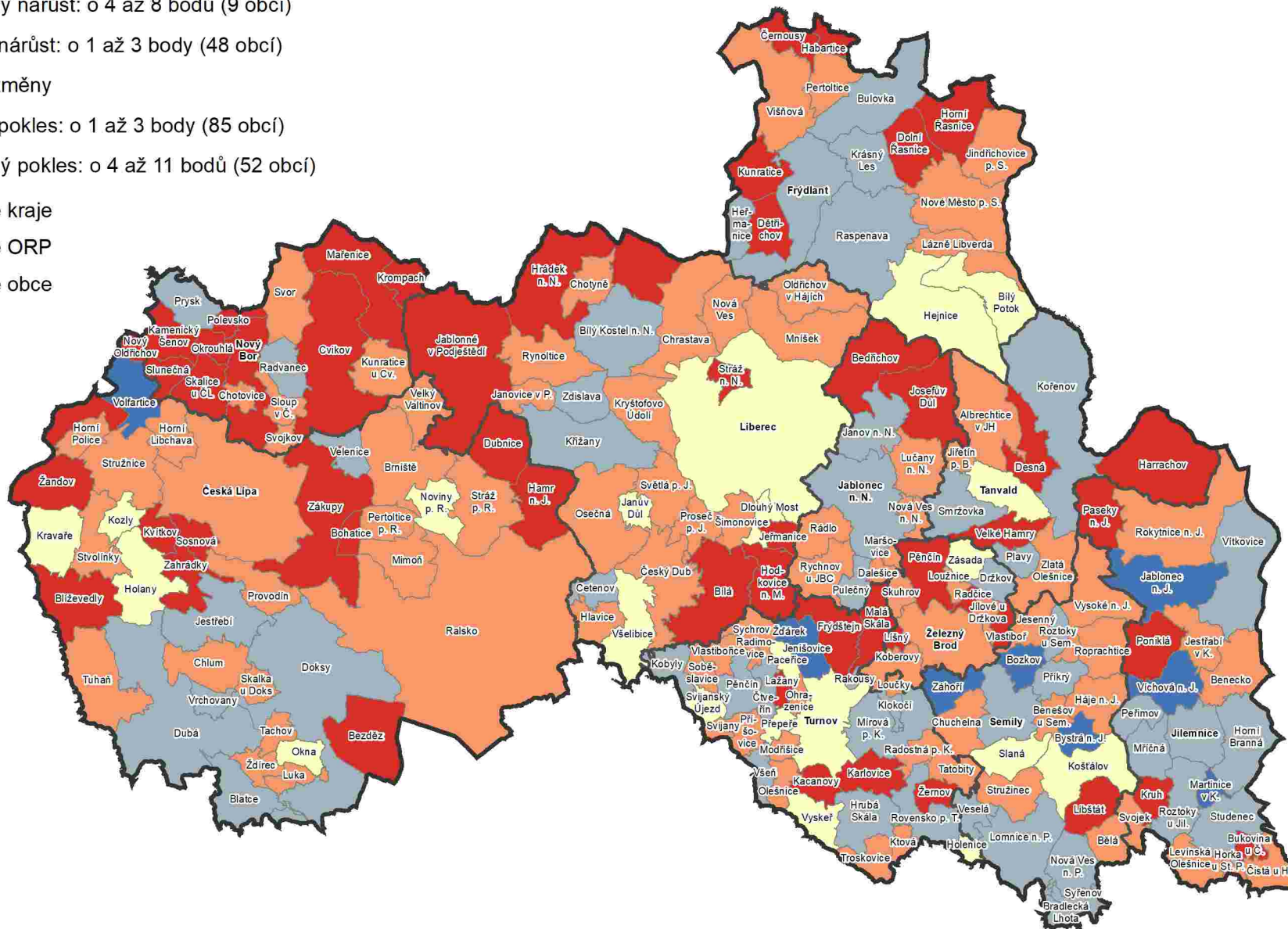


## KARTOGRAM 7: Trendy

vyjádření změn v celkovém vyhodnocení pilířů - rozdíl mezi lety 2020 a 2016

- výrazný nárůst: o 4 až 8 bodů (9 obcí)
- mírný nárůst: o 1 až 3 body (48 obcí)
- beze změny
- mírný pokles: o 1 až 3 body (85 obcí)
- výrazný pokles: o 4 až 11 bodů (52 obcí)

- hranice kraje
- hranice ORP
- hranice obce



### Hospodářský pilíř - vyhodnocení

ICZUJ	obec	ORP	rozloha obce (km2)	počet obyv. SLDB 2011	počet obyv. 12/2019	A.1 Ekonomicky aktivní obyvatelstvo			A.2 Intenzita bytové výstavby			A.3 Plochy ochrany půd			A.4 Plochy výroby			A.5 Dostupnost silnic a železničních zastávek			A.6 Počet ekonomických subjektů			A.7 Daňové příjmy obce			A.8 Zadluženost obce			celkem URÚ za HP
						počet EAO	podíl EAO (%)	UR	počet dokonč. bytů	intenzita byt. výst. na 1 000 obyv. středního stavu 2010-2019	UR	plocha I. a II. tř. ochrany ZPF (ha)	podíl na ploše obce (%)	UR	plochy výroby (ha)	podíl na ploše obce (%)	UR	vzdálenost silnice od obce (km)	železniční zastávka v obci - 1=A/0=N	UR	počet ekon. subjektů	podíl ES na 1 000 obyv.	UR	daňový příjem obce (Kč)	na obyvatele (Kč/obv.)	UR	zadluženost obce (Kč)	zadluženost obce na obyvatele (Kč)	UR	
563528	Albrechtice v J. h.	TAN	24,54	351	349	164	46,72	-1	37	106,78	2	4,88	0,20	-2	0,28	0,01	-2	0 - 5,0	0	1	129	370,00	2	11 699 058	33 521,66	2	0	0,00	2	4
563536	Bedřichov	JBC	24,26	300	363	148	49,33	1	59	175,07	2	0,00	0,00	-2	0,00	0,00	-2	5,1 - 10,0	0	-1	161	444,00	2	9 455 858	26 049,19	2	2 955 690	8 142,40	-1	1
576972	Bělá	SEM	7,76	251	274	123	49,00	1	2	7,38	-2	138,23	17,82	0	8,18	1,05	1	5,1 - 10,0	1	0	66	241,00	-1	4 406 693	16 082,82	-1	0	0,00	2	0
576981	Benecko	JIL	16,52	1 090	1 096	507	46,51	-1	33	29,76	0	54,95	3,33	-2	5,33	0,32	-1	5,1 - 10,0	0	-1	379	346,00	2	20 131 850	18 368,48	1	22 080 000	20 145,99	-2	-4
576999	Benešov u Semil	SEM	5,40	827	854	380	45,95	-1	10	11,64	-2	51,56	9,55	1	2,59	0,48	0	5,1 - 10,0	0	-1	216	253,00	0	12 801 373	14 989,90	-2	0	0,00	2	-3
561398	Bezděz	ČL	23,83	299	347	155	51,84	2	13	39,94	1	12,54	0,53	-2	2,38	0,10	-2	0 - 5,0	1	2	92	265,00	0	8 345 811	24 051,33	2	0	0,00	2	5
563901	Bílá	LBC	26,31	843	969	422	50,06	1	27	29,82	0	821,54	31,14	1	15,75	0,60	0	5,1 - 10,0	0	-1	263	271,00	1	15 606 608	16 105,89	0	0	0,00	2	4
563919	Bílý Kostel n. N.	LBC	25,73	871	1 043	429	49,25	1	63	64,32	2	474,34	18,43	0	10,09	0,39	-1	0 - 5,0	1	2	259	248,00	-1	17 419 377	16 701,22	0	0	0,00	2	5
546631	Bílý Potok	FRÝ	18,21	674	690	323	47,92	0	16	23,51	0	1,94	0,11	-2	4,00	0,22	-1	10,1 - 18	0	-2	198	287,00	1	10 450 059	15 145,01	-1	0	0,00	2	-3
561401	Blatce	ČL	16,97	98	106	42	42,86	-2	5	50,25	2	384,31	22,65	0	0,25	0,01	-2	5,1 - 10,0	0	-1	34	321,00	2	3 327 980	31 396,04	2	0	0,00	2	3
561410	Blíževedly	ČL	20,98	626	620	293	46,81	-1	8	12,77	-1	386,73	18,43	0	9,58	0,46	0	0 - 5,0	1	2	131	211,00	-2	10 949 952	17 661,21	1	0	0,00	2	1
561428	Bohatice	ČL	3,93	189	222	86	45,50	-1	32	159,20	2	133,44	33,95	2	2,32	0,59	0	10,1 - 18	0	-2	50	225,00	-2	3 284 823	14 796,50	-2	12 067 313	54 357,27	-2	-5
577006	Bozkov	SEM	6,80	560	587	257	45,89	-1	7	12,01	-1	105,04	15,43	0	6,06	0,89	1	5,1 - 10,0	0	-1	166	283,00	1	9 046 502	15 411,42	-1	884 779	1 507,29	0	-2
577014	Bradlecká Lhota	SEM	3,69	216	238	118	54,63	2	8	34,63	1	41,36	11,20	-1	0,40	0,11	-2	5,1 - 10,0	0	-1	54	227,00	-1	3 311 857	13 915,37	-2	0	0,00	2	-2
561444	Brniště	ČL	26,73	1 350	1 353	668	49,48	1	12	8,80	-2	1 063,25	39,78	2	100,61	3,76	2	5,1 - 10,0	1	0	263	194,00	-2	22 290 114	16 474,59	0	0	0,00	2	3
577031	Bukovina u Čisté	JIL	3,18	186	210	95	51,08	2	4	19,56	-1	109,18	34,33	2	1,68	0,53	0	0 - 5,0	0	1	46	219,00	-2	2 984 436	14 211,60	-2	0	0,00	2	2
563935	Bulovka	FRÝ	28,88	842	940	384	45,61	-1	14	15,16	-1	340,90	11,80	-1	2,71	0,09	-2	0 - 5,0	0	1	215	229,00	-1	15 315 493	16 293,08	0	0	0,00	2	-3
577049	Bystrá n. J.	SEM	5,62	116	115	49	42,24	-2	2	17,24	-1	13,70	2,44	-2	1,60	0,28	-1	5,1 - 10,0	0	-1	39	339,00	2	1 977 484	17 195,51	1	0	0,00	2	-2
563943	Cetenov	LBC	6,05	118	120	42	35,59	-2	3	25,32	0	141,95	23,45	1	2,66	0,44	-1	10,1 - 18	0	-2	30	250,00	0	2 141 635	17 846,96	1	0	0,00	2	-1
561479	Cvikov	NB	45,09	4 311	4 509	2 011	46,65	-1	56	12,45	-1	1 015,29	22,53	0	36,86	0,82	1	0 - 5,0	0	1	1 035	230,00	-1	74 130 891	16 440,65	0	7 196 000	1 595,92	0	-1
545996	Černousy	FRÝ	8,57	334	323	133	39,82	-2	2	5,92	-2	258,33	30,15	1	2,96	0,35	-1	0 - 5,0	1	2	53	164,00	-2	5 098 926	15 786,15	-1	0	0,00	2	-3
561380	Česká Lípa	ČL	66,10	36 017	37 525	18 117	50,30	1	421	11,17	-2	819,76	12,40	0	182,13	2,76	2	0 - 5,0	1	2	7 965	212,00	-2	670 768 412	17 875,24	1	0	0,00	2	4
563960	Český Dub	LBC	22,57	2 806	2 821	1 335	47,58	0	32	11,32	-2	500,77	22,18	0	34,60	1,53	2	5,1 - 10,0	0	-1	679	241,00	-1	49 395 245	17 509,84	1	39 500 000	14 002,13	-2	-3
577057	Čistá u Horek	JIL	10,54	535	580	256	47,85	0	15	26,91	0	120,17	11,40	-1	15,88	1,51	2	0 - 5,0	0	-1	155	267,00	0	9 602 240	16 555,59	0	0	0,00	2	4
544531	Čtveřín	TUR	4,95	491	552	262	53,36	2	34	66,54	2	303,69	61,41	2	9,47	1,91	2	0 - 5,0	1	2	139	252,00	0	7 604 824	13 776,85	-2	0	0,00	2	10
530425	Dalešice	JBC	2,43	176	200	77	43,75	-2	10	56,02	2	17,41	7,16	-1	0,00	0,00	-2	0 - 5,0	0	1	54	270,00	1	2 599 363	12 996,82	-2	0	0,00	2	-1
563552	Desná	TAN	12,58	3 130	3 084	1 430	45,69	-1	29	8,99	-2	0,00	0,00	-2	17,55	1,40	1	0 - 5,0	1	2	746	242,00	-1	51 503 594	16 700,26	0	31 881 643	10 337,76	-2	-5
546607	Děřichov	FRÝ	9,72	700	711	339	48,43	0	8	11,15	-2	222,18	22,86	1	11,24	1,16	1	0 - 5,0	0	1	145	204,00	-2	11 533 601	16 221,66	0	0	0,00	2	1
530468	Dlouhý Most	LBC	4,43	784	912	384	48,98	1	48	56,21	2	0,00	0,00	-2	1,33	0,30	-1	0 - 5,0	0	1	274	300,00	2	13 123 563	14 389,87	-2	0	0,00	2	3
561495	Doksy	ČL	74,95	5 093	5 186	2 380	46,73	-1	129	25,00	0	1 526,05	20,35	0	20,90	0,28	-1	0 - 5,0	1	2	1 342	259,00	0	109 677 083	21 148,69	2	15 412 306	2 971,91	0	2
563994	Dolní Řasnice	FRÝ	12,96	523	528	254	48,57	1	3	5,56	-2	285,81	22,06	0	5,11	0,39	-1	5,1 - 10,0	1	0	134	254,00	0	9 616 965	18 213,95	1	450 000	862,07	1	0
563561	Držkov	ŽB	5,97	534	587	250	46,82	-1	15	26,22	0	67,59	11,33	-1	2,72	0,46	0	0 - 5,0	0	1	152	259,00	0	8 171 446	13 920,69	-2	782 307	1 362,90	1	-2
561533	Dubá	ČL	60,63	1 753	1 721	780	44,50	-2	18	10,18	-2	2 328,84	38,40	2	23,67	0,39	-1	0 - 5,0	0	1	437	254,00	0	34 420 793	20 000,46	2	0	0,00	2	2
561541	Dubnice	ČL	15,83	620	652	309	49,84	1	21	32,33	1	785,48	49,63	2	19,18	1,21	1	5,1 - 10,0	0	-1	112	172,00	-2	11 023 068	16 906,55	0	0	0,00	2	4
564028	Frydlant	FRÝ	31,61	7 495	7 476	3 518	46,94	0	177	23,50	0	126,17	3,99	-2	56,58	1,79	2	0 - 5,0	1	2	1 767	236,00	-1	142 626 729	19 077,95	2	31 028 751	4 150,45	0	3
563579	Frydštejn	TUR	14,50	824	853	391	47,45	0	15	17,64	-1	103,72	7,15	-1	5,47	0,38	-1	0 - 5,0	0	1	215	252,00	0	12 615 918	14 790,06	-2	0	0,00	2	-2
564036	Habartice	FRÝ	5,56	484	493	241	49,79	1	1	1,98	-2	84,00	15,11	0	0,94	0,17	-2	0 - 5,0	0	1	91	185,00	-2	7 924 085	16 073,20	-1	0	0,00	2	-3
577073	Háje n. J.	SEM	11,74	685	680	340	49,64	1	11	16,33	-1	179,17	15,26	0	19,43	1,66	2	0 - 5,0	0	1	189	278,00	1	11 568 946	17 013,16	0	0	0,00	2	6
544337	Hamr na Jezeře	ČL	17,67	394	440	171	43,40	-2	13	31,59	1	357,87	20,25	0	14,48	0,82	1	10,1 - 18	0	-2	104	236,00	-1	9 510 824	21 615,51	2	0	0,00	2	1
577081	Harrachov	TAN	36,63	1 643	1 396	880	53,56	2	68	46,42	2	22,00	0,60	-2	5,44	0,15	-2	0 - 5,0	1	2	694	497,00	2	33 295 068	23 850,34	2	22 735 996	16 286,53	-2	4
564044	Hejnice	FRÝ	38,41	2 696	2 736	1 305	48,41	0	107	38,57	1	161,66	4,21	-2	9,33	0,24	-1	5,1 - 10,0	1	0	670	245,00	-1	50 529 409	18 468,35	1	0	0,00	2	0
544353	Heřmanice	FRÝ	7,47	213	269	108	50,70	2	10	40,24	1	23,04	3,08	-2	12,20	1,63	2	0 - 5,0	0	1	81	301,00	2	4 337 044	16 122,84	0	1 300 000	4 832,71	-1	5
564052	Hlavice	LBC	8,27	213	232	88	41,31	-2	6	26,49	0	227,52	27,50	1	3,41	0,41	-1	10,1 - 18	0	-2	52	224,00	-2	4 477 637	19 300,16	2	0	0,00	2	-2
564061	Hodkovice n. M.	LBC	13,49	2 827	2 960	1																								

ICZUJ	obec	ORP	rozloha obce (km2)	počet obyvatel SLDB 2011	počet obyvatel 12/2019	A.1 Ekonomicky aktivní obyvatelstvo			A.2 Intenzita bytové výstavby			A.3 Plochy ochrany půd			A.4 Plochy výroby			A.5 Dostupnost silnic a železničních zastávek			A.6 Počet ekonomických subjektů			A.7 Daňové příjmy obce			A.8 Zadluženost obce			celkem URÚ za HP
						počet EAO	podíl EAO (%)	UR	počet dokonč. bytů	intenzita byt. výst. na 1 000 obyvatel středního stavu 2010-2019	UR	plocha I. a II. tř. ochrany ZPF (ha)	podíl na ploše obce (%)	UR	plochy výroby (ha)	podíl na ploše obce (%)	UR	vzdálenost silnice od obce (km)	železniční zastávka v obci - 1=A/0=N	UR	počet ekon. subjektů	podíl ES na 1 000 obyvatel	UR	daňový příjem obce (Kč)	na obyvatele (Kč/obyv.)	UR	zadluženost obce (Kč)	zadluženost obce na obyvatele (Kč)	UR	
563633	Josefův Důl	JBC	22,01	904	897	405	44,80	-2	22	23,90	0	0,31	0,01	-2	2,62	0,12	-2	5,1 - 10,0	1	0	284	317,00	2	18 129 862	20 211,66	2	1 002 290	1 128,70	1	-1
577201	Kacanovy	TUR	6,00	179	209	89	49,72	1	10	51,15	2	4,02	0,67	-2	1,28	0,21	-1	0 - 5,0	0	1	49	234,00	-1	3 237 332	15 489,63	-1	1 758 140	8 412,15	-1	-2
561681	Kamenický Šenov	NB	10,49	3 935	3 915	1 828	46,45	-1	3	0,76	-2	77,34	7,38	-1	15,09	1,44	2	0 - 5,0	0	1	873	223,00	-2	62 067 664	15 853,81	-1	24 354 357	6 220,78	-1	-5
577219	Karlovice	TUR	10,22	713	783	348	48,81	1	35	45,96	1	428,52	41,99	2	13,27	1,30	1	0 - 5,0	1	2	220	281,00	1	13 651 104	17 434,36	1	10 239 151	13 076,82	-2	7
577227	Klokočí	TUR	2,38	185	195	93	50,27	1	17	91,40	2	50,84	21,34	0	0,01	0,00	-2	5,1 - 10,0	0	-1	70	359,00	2	2 585 265	13 257,77	-2	0	0,00	2	2
563641	Koberovy	ŽB	8,75	970	1 038	455	46,91	0	29	28,25	0	24,76	2,83	-2	1,32	0,15	-2	0 - 5,0	0	1	296	285,00	1	15 626 547	15 054,48	-1	0	0,00	2	-1
564141	Kobyly	TUR	8,27	324	362	165	50,93	2	11	31,79	1	455,31	55,08	2	4,58	0,55	0	5,1 - 10,0	0	-1	87	240,00	-1	6 737 384	18 611,56	2	208 773	608,67	1	6
563668	Kořenov	TAN	55,83	956	912	441	46,13	-1	48	50,77	2	0,00	0,00	-2	6,51	0,12	-2	0 - 5,0	1	2	327	359,00	2	22 179 269	24 319,37	2	8 418 371	9 230,67	-1	2
577235	Košťálov	SEM	20,00	1 621	1 658	749	46,21	-1	21	12,47	-1	218,98	10,95	-1	81,51	4,07	2	10,1 - 18	1	-2	351	212,00	-2	51 132 321	30 839,76	2	0	0,00	2	-1
546232	Kozly	ČL	5,66	140	157	72	51,43	2	3	20,20	-1	0,00	0,00	-2	1,94	0,34	-1	0 - 5,0	0	1	36	229,00	-1	2 561 257	16 313,74	0	0	0,00	2	0
564168	Krásný Les	FRÝ	13,49	417	476	198	47,48	0	8	17,32	-1	15,37	1,14	-2	17,61	1,31	1	0 - 5,0	1	2	100	210,00	-2	7 643 533	16 057,84	-1	0	0,00	2	-1
561720	Kravaře	ČL	15,75	775	787	398	51,35	2	9	10,98	2	191,30	12,14	0	6,66	0,42	-1	0 - 5,0	1	2	168	213,00	-2	14 350 324	18 234,21	1	96 776	121,88	1	1
561738	Krompach	NB	7,75	170	168	51	30,00	-2	8	52,98	2	92,33	11,92	0	0,55	0,07	-2	5,1 - 10,0	0	-1	47	280,00	1	3 694 681	21 992,15	2	200 581	1 346,18	1	1
577243	Kruh	JIL	6,04	485	493	227	46,80	-1	18	36,36	1	319,73	52,89	2	7,34	1,21	1	5,1 - 10,0	0	-1	113	229,00	-1	7 313 583	14 834,85	-2	8 000 008	16 227,20	-2	-3
564176	Kryštofovo Údolí	LBC	17,33	301	382	149	49,50	1	10	28,69	0	0,00	0,00	-2	0,00	0,00	-2	5,1 - 10,0	1	0	130	340,00	2	6 145 879	16 088,69	0	0	0,00	2	1
564184	Křižany	LBC	28,58	776	860	368	47,42	0	37	44,85	1	1 060,79	37,12	2	24,42	0,85	1	5,1 - 10,0	1	0	234	272,00	1	15 997 677	18 601,95	2	0	0,00	2	9
547484	Ktová	TUR	3,95	186	198	84	45,16	-2	6	31,01	1	91,15	23,08	1	1,92	0,49	0	0 - 5,0	1	2	46	232,00	-1	3 037 934	15 343,10	-1	499 980	2 525,15	0	0
530433	Kunratice	FRÝ	12,42	391	365	179	45,78	-1	8	21,22	-1	335,75	27,03	1	4,62	0,37	-1	0 - 5,0	0	1	80	219,00	-2	6 563 019	17 980,87	1	0	0,00	2	0
561746	Kunratice u Cv.	NB	12,53	592	615	255	43,07	-2	17	28,50	0	330,18	26,35	1	5,62	0,45	-1	0 - 5,0	0	1	146	237,00	-1	9 820 110	15 967,66	-1	0	0,00	2	-1
546259	Kvítkov	ČL	6,11	202	232	99	49,01	1	16	72,40	2	81,93	13,40	0	0,78	0,13	-2	0 - 5,0	0	1	63	272,00	1	3 272 060	14 103,71	-2	0	0,00	2	3
564206	Lázně Libverda	FRÝ	13,26	454	431	208	45,81	-1	22	49,94	2	23,19	1,75	-2	2,51	0,19	-2	10,1 - 18	0	-2	117	271,00	1	8 455 276	19 617,81	2	3 015 677	6 996,93	-1	-3
545937	Lažany	TUR	2,09	220	221	113	51,36	2	6	26,85	0	182,97	86,76	2	3,79	1,81	2	0 - 5,0	1	1	45	204,00	-2	3 014 934	13 642,23	-2	0	0,00	2	5
577375	Levinská Olešnice	JIL	10,05	349	362	158	45,27	-2	3	8,22	-2	286,28	28,48	1	8,45	0,84	1	0 - 5,0	0	1	88	243,00	-1	6 309 366	17 429,19	1	0	0,00	2	2
563889	Liberec	LBC	106,09	102 754	104 802	50 750	49,39	1	1 955	18,92	-1	1 960,28	18,48	0	509,68	4,80	2	0 - 5,0	1	2	32 770	313,00	2	2 078 739 360	19 834,92	2	1 600 000 000	15 266,88	-2	6
577294	Libštát	SEM	10,12	952	952	441	46,32	-1	9	9,23	-2	208,24	20,57	0	9,90	0,98	1	10,1 - 18	1	-2	258	271,00	1	16 814 161	17 661,93	1	0	0,00	2	0
563676	Lišný	ŽB	1,73	267	263	115	43,07	-2	2	7,74	-2	5,04	2,91	-2	0,19	0,11	-2	0 - 5,0	1	2	64	243,00	-1	3 682 612	14 002,33	-2	0	0,00	2	-7
577308	Lomnice n. P.	SEM	25,57	5 648	5 554	2 669	47,26	0	100	17,61	-1	853,06	33,36	1	48,60	1,90	2	5,1 - 10,0	1	0	1 478	266,00	0	96 371 340	17 351,70	1	34 998 760	6 301,54	-1	2
573400	Loučky	TUR	1,65	152	166	70	46,05	-1	5	30,77	0	30,49	18,51	0	0,07	0,04	-2	5,1 - 10,0	0	-1	37	223,00	-2	2 187 608	13 178,36	-2	0	0,00	2	-6
563684	Loužnice	ŽB	2,30	212	241	94	44,34	-2	21	92,92	2	19,52	8,49	-1	1,36	0,59	0	0 - 5,0	0	1	66	274,00	1	3 405 399	14 130,29	-2	0	0,00	2	1
563692	Lučany n. N.	JBC	13,13	1 716	1 889	804	46,85	0	69	37,33	1	5,80	0,44	-2	8,48	0,65	0	0 - 5,0	1	2	535	283,00	1	29 562 104	15 649,61	-1	2 100 000	1 199,31	1	2
514161	Luka	ČL	4,56	91	79	40	43,96	-2	1	10,70	-2	288,49	63,35	2	2,22	0,49	0	0 - 5,0	0	1	23	291,00	1	1 835 444	23 233,46	2	0	0,00	2	4
563706	Malá Skála	TUR	10,00	1 137	1 203	520	45,73	-1	19	16,05	-1	57,73	5,77	-1	4,33	0,43	-1	0 - 5,0	1	2	395	328,00	2	20 406 410	16 962,93	0	4 249 994	3 532,83	0	0
563714	Maršovice	JBC	1,76	522	610	255	48,85	1	35	62,78	2	34,76	19,79	0	0,36	0,21	-2	0 - 5,0	0	1	189	310,00	2	7 775 929	12 747,42	-2	0	0,00	2	4
573418	Martinice v Krk.	JIL	3,27	563	616	268	47,60	0	25	42,05	1	154,39	47,16	2	4,35	1,33	1	5,1 - 10,0	1	0	151	245,00	-1	8 981 591	14 580,50	-2	0	0,00	2	3
561827	Mařenice	NB	26,56	317	321	112	35,33	-2	7	20,17	-1	193,29	7,28	-1	3,22	0,12	-2	5,1 - 10,0	0	-1	89	277,00	1	7 649 459	23 830,09	2	0	0,00	2	-2
561835	Mimoň	ČL	15,48	6 414	6 443	3 003	46,82	-1	77	11,65	-2	382,96	24,74	1	49,79	3,22	2	10,1 - 18	1	-2	1 140	177,00	-2	116 527 674	18 085,93	1	9 750 000	1 513,27	0	-3
577316	Mírová p. Koz.	TUR	19,24	1 586	1 770	784	49,43	1	81	47,72	2	412,08	21,42	0	8,82	0,46	0	0 - 5,0	0	1	486	275,00	1	28 030 111	15 836,22	-1	2 044 951	1 211,46	1	5
564231	Mníšek	LBC	25,44	1 322	1 630	665	50,30	1	103	68,97	2	213,10	8,38	-1	10,39	0,41	-1	0 - 5,0	1	2	450	276,00	1	27 054 118	16 597,62	0	883 331	585,76	1	5
577324	Modřišice	TUR	3,46	402	442	202	50,25	1	13	30,70	0	244,82	71,36	2	2,21	0,64	0	0 - 5,0	0	1	105	238,00	-1	5 739 644	12 985,62	-2	0	0,00	2	3
577332	Mříčná	JIL	10,04	505	582	231	45,74	-1	14	25,66	0	273,29	27,22	1	4,28	0,43	-1	5,1 - 10,0	0	-1	133	229,00	-1	10 023 302	17 222,17	1	0	0,00	2	0
546593	Nová Ves	LBC	12,34	782	831	358	45,78	-1	42	50,94	2	240,22	19,46	0	8,94	0,72	0	0 - 5,0	0	1	208	250,00	0	14 029 480	16 882,65	0	0	0,00	2	4
563731	Nová Ves n. N.	JBC	4,71	743	652	370	49,80	1	29	42,71	1	5,04	1,07	-2	8,28	1,76	2	0 - 5,0	0	1	228	350,00	2	11 225 445	17 216,94	1	0	0,00	2	8
577341	Nová Ves n. P.	SEM	12,14	620	873	297	47,90	0	9	11,79	-1	347,46	28,61	1	12,52	1,03	1	5,1 - 10,0	1	0	159	182,00	-2	10 230 009	11 718,22	-2	0	0,00	2	-1
564265	Nové Město p. S.	FRÝ	28,93	3 639	3 716	1 638	45,01	-2	72	18,95	-1	386,30	13,35																	

ICZUJ	obec	ORP	rozloha obce (km2)	počet obyvatel SLDB 2011	počet obyvatel 12/2019	A.1 Ekonomicky aktivní obyvatelstvo			A.2 Intenzita bytové výstavby			A.3 Plochy ochrany půd			A.4 Plochy výroby			A.5 Dostupnost silnic a železničních zastávek			A.6 Počet ekonomických subjektů			A.7 Daňové příjmy obce			A.8 Zadluženost obce			celkem URÚ za HP
						počet EAO	podíl EAO (%)	UR	počet dokonč. bytů	intenzita byt. výst. na 1 000 obyvatel středního stavu 2010-2019	UR	plocha I. a II. tř. ochrany ZPF (ha)	podíl na ploše obce (%)	UR	plochy výroby (ha)	podíl na ploše obce (%)	UR	vzdálenost silnice od obce (km)	železniční zastávka v obci - 1=A/0=N	UR	počet ekon. subjektů	podíl ES na 1 000 obyvatel	UR	daňový příjem obce (Kč)	na obyvatele (Kč/obyv.)	UR	zadluženost obce (Kč)	zadluženost obce na obyvatele (Kč)	UR	
577448	Rakousy	TUR	1,40	73	91	35	47,95	0	3	36,59	1	36,43	25,96	1	1,36	0,97	1	0 - 5,0	0	1	23	253,00	0	1 411 876	15 515,12	-1	0	0,00	2	5
562017	Ralsko	ČL	170,23	1 954	2 137	871	44,58	-2	108	50,30	2	1 079,62	6,34	-1	23,83	0,14	-2	10,1 - 18	0	-2	323	151,00	-2	63 299 063	29 620,53	2	2 182 534	1 034,87	1	-4
564371	Raspenava	FRY	41,28	2 801	2 819	1 285	45,88	-1	46	16,23	-1	301,59	7,31	-1	31,79	0,77	0	5,1 - 10,0	1	0	656	233,00	-1	48 079 770	17 055,61	1	15 949 580	5 657,89	-1	-4
577456	Rokytnice n. J.	JIL	36,95	2 877	2 650	1 342	46,65	-1	60	21,30	-1	46,96	1,27	-2	12,41	0,34	-1	0 - 5,0	1	2	906	342,00	2	51 610 781	19 475,77	2	15 179 838	5 728,24	-1	0
577464	Roprachtice	SEM	11,62	275	277	136	49,45	1	7	25,32	0	139,37	12,00	0	9,23	0,79	0	0 - 5,0	0	1	72	260,00	0	4 657 142	16 812,79	0	0	0,00	2	4
577472	Rovensko p. Tr.	TUR	12,81	1 263	1 285	649	51,39	2	24	18,79	-1	322,51	25,17	1	5,31	0,41	-1	0 - 5,0	1	2	335	261,00	0	21 052 843	16 383,54	0	18 333 318	14 267,17	-2	1
577499	Roztoky u Jil.	JIL	13,04	977	1 075	458	46,88	0	33	32,82	1	493,94	37,87	2	12,58	0,97	1	5,1 - 10,0	1	0	260	242,00	-1	17 891 493	16 643,25	0	65 261	64,74	1	4
577481	Roztoky u Semil	SEM	4,45	128	113	56	43,75	-2	1	8,37	-2	18,88	4,25	-2	2,23	0,50	0	5,1 - 10,0	0	-1	33	292,00	1	1 869 098	16 540,69	0	0	0,00	2	-4
563790	Rychnov u J. n. N.	JBC	12,26	2 589	2 757	1 279	49,40	1	68	25,12	0	68,27	5,57	-1	9,62	0,78	0	0 - 5,0	1	2	683	248,00	-1	45 490 993	16 500,18	0	0	0,00	2	3
564397	Rynoltice	LBC	17,72	739	785	365	49,39	1	28	36,32	1	767,35	43,27	2	11,59	0,65	0	0 - 5,0	1	2	218	278,00	1	13 771 582	17 543,42	1	0	0,00	2	10
576964	Semily	SEM	16,31	8 452	8 353	3 967	46,94	0	38	4,45	-2	303,02	18,58	0	35,41	2,17	2	5,1 - 10,0	1	0	2 195	263,00	0	145 494 975	17 418,29	1	50 430 187	6 037,37	-1	0
562025	Skalice u Č. L.	NB	11,55	1 423	1 532	714	50,18	1	40	27,06	0	61,20	5,30	-1	10,55	0,91	1	0 - 5,0	1	2	408	266,00	0	24 606 982	16 062,00	-1	22 251 762	14 524,65	-2	0
513890	Skalka u Doks	ČL	5,04	147	160	85	57,82	2	8	50,00	2	241,97	47,99	2	2,69	0,53	0	0 - 5,0	0	1	40	250,00	0	2 934 137	18 338,36	1	0	0,00	2	10
563803	Skuhrov	ŽB	4,26	513	605	248	48,34	0	20	35,21	1	25,02	5,87	-1	1,05	0,25	-1	0 - 5,0	0	1	163	269,00	0	8 007 872	13 236,15	-2	0	0,00	2	0
577529	Slaná	SEM	10,26	667	681	299	44,83	-2	5	7,23	-2	87,13	8,49	-1	10,63	1,04	1	10,1 - 18	1	-2	187	275,00	1	10 811 306	15 875,63	-1	4 299 976	6 314,21	-1	-7
562050	Sloup v Čechách	NB	5,77	746	734	329	44,10	-2	18	24,67	0	157,89	27,35	1	0,56	0,10	-2	0 - 5,0	0	1	223	304,00	2	11 862 051	16 201,70	0	9 491 312	12 930,94	-2	-2
546275	Slunečná	NB	6,13	121	139	55	45,45	-2	5	39,68	1	0,00	0,00	-2	0,00	0,00	-2	5,1 - 10,0	0	-1	51	367,00	2	2 298 080	16 532,95	0	0	0,00	2	-2
563811	Smržovka	TAN	14,81	3 541	3 756	1 696	47,90	0	85	22,78	-1	9,26	0,62	-2	24,08	1,63	2	0 - 5,0	1	2	1 093	291,00	1	58 635 413	15 611,13	-1	0	0,00	2	3
564401	Soběslavice	TUR	4,06	167	168	83	49,70	1	6	37,38	1	290,68	71,68	2	2,61	0,64	0	5,1 - 10,0	0	-1	56	333,00	2	2 858 913	17 017,34	0	0	0,00	2	7
562076	Sosnová	ČL	5,64	666	706	343	51,50	2	10	14,43	-1	197,88	35,07	2	7,87	1,40	1	0 - 5,0	0	1	210	297,00	2	10 564 591	14 964,01	-2	0	0,00	2	7
544477	Stráž n. N.	LBC	4,53	2 107	2 377	1 097	52,06	2	84	37,28	1	109,00	24,05	1	34,29	7,57	2	0 - 5,0	1	2	714	300,00	2	36 362 208	15 297,52	-1	0	0,00	2	11
562092	Stráž p. R.	ČL	21,58	4 522	3 992	2 355	52,08	2	39	9,49	-2	542,17	25,12	1	278,90	12,92	2	10,1 - 18	0	-2	677	170,00	-2	70 802 825	17 736,18	1	13 799 984	3 456,91	0	0
577545	Stružinec	SEM	11,21	679	707	321	47,28	0	10	14,21	-1	284,18	25,34	1	9,62	0,86	1	10,1 - 18	0	-2	178	252,00	0	10 650 569	15 064,45	-1	0	0,00	2	0
562106	Stružnice	ČL	21,29	930	993	453	48,71	1	33	33,37	1	215,77	10,14	-1	6,12	0,29	-1	5,1 - 10,0	1	0	215	217,00	-2	16 266 145	16 380,81	0	0	0,00	2	0
577553	Studenec	JIL	16,88	1 778	1 929	837	47,08	0	58	30,92	1	539,29	31,97	1	15,37	0,91	1	0 - 5,0	0	1	406	210,00	-2	33 029 870	17 122,79	1	0	0,00	2	5
562114	Stvolínky	ČL	12,64	310	318	146	47,10	0	2	5,99	-2	109,73	8,67	-1	1,74	0,14	-2	0 - 5,0	1	2	75	236,00	-1	5 439 728	17 106,06	1	0	0,00	2	-1
564427	Světlá p. J.	LBC	13,19	901	956	433	48,06	0	29	30,79	1	115,28	8,74	-1	1,23	0,09	-2	10,1 - 18	0	-2	260	272,00	1	14 220 010	14 874,49	-2	0	0,00	2	-3
564435	Svijanský Újezd	TUR	5,31	433	449	234	54,04	2	16	37,65	1	345,47	65,12	2	6,31	1,19	1	0 - 5,0	0	1	102	227,00	-1	7 389 409	16 457,48	0	0	0,00	2	8
564443	Svijany	TUR	2,70	291	345	159	54,64	2	19	58,82	2	250,33	92,70	2	10,55	3,91	2	0 - 5,0	0	1	97	281,00	1	5 394 408	15 635,97	-1	5 788 844	16 779,26	-2	7
577561	Svojkov	JIL	5,38	155	177	72	46,45	-1	2	11,70	-2	108,54	20,17	0	2,54	0,47	0	10,1 - 18	1	-2	35	198,00	-2	2 985 416	16 866,75	0	0	0,00	2	-5
546283	Svojkov	NB	3,45	187	264	107	57,22	2	38	171,95	2	40,63	11,78	-1	1,29	0,37	-1	5,1 - 10,0	0	-1	88	333,00	2	3 634 771	13 768,07	-2	1 007 334	3 815,66	0	1
562131	Svor	NB	18,02	628	649	299	47,61	0	16	24,19	0	59,42	3,29	-2	1,24	0,07	-2	0 - 5,0	1	2	157	242,00	-1	11 469 385	17 672,40	1	0	0,00	2	0
564451	Sychrov	TUR	6,51	197	223	94	47,72	0	9	43,37	1	126,95	19,51	0	0,46	0,07	-2	0 - 5,0	0	1	79	354,00	2	7 490 395	33 589,22	2	3 141 992	14 089,65	-2	2
577570	Syřenov	SEM	6,46	207	225	101	48,79	1	16	73,56	2	158,38	24,52	1	5,80	0,90	1	5,1 - 10,0	0	-1	54	240,00	-1	3 331 813	14 808,06	-2	0	0,00	2	3
544460	Šimonovice	LBC	7,19	858	1 314	459	53,50	2	174	166,27	2	0,00	0,00	-2	7,69	1,07	1	5,1 - 10,0	0	-1	402	306,00	2	16 665 305	12 682,88	-2	0	0,00	2	4
553638	Tachov	ČL	4,58	191	210	64	33,51	-2	10	50,25	2	334,41	73,06	2	2,34	0,51	0	0 - 5,0	0	1	45	214,00	-2	3 840 166	18 286,51	1	0	0,00	2	4
563820	Tanvald	TAN	12,45	6 435	6 216	2 810	43,67	-2	56	8,51	-2	34,06	2,74	-2	11,64	0,93	1	0 - 5,0	1	2	1 510	243,00	-1	105 008 143	16 893,20	0	2 137 500	330,01	1	-3
577596	Tatobity	TUR	7,06	539	577	268	49,72	1	17	30,44	0	164,80	23,33	1	1,96	0,28	-1	5,1 - 10,0	0	-1	157	272,00	1	8 607 225	14 917,20	-2	0	0,00	2	1
577600	Troskovice	TUR	8,28	100	91	51	51,00	2	11	110,55	2	176,06	21,25	0	1,35	0,16	-2	0 - 5,0	0	1	39	429,00	2	2 458 254	27 013,78	2	0	0,00	2	9
546267	Tuhaň	ČL	24,71	273	279	127	46,52	-1	3	11,34	-2	826,92	33,46	1	6,80	0,28	-1	0 - 5,0	0	1	63	226,00	-1	6 305 333	22 599,76	2	0	0,00	2	1
577626	Turnov	TUR	22,71	14 472	14 420	7 019	48,50	0	219	15,20	-1	792,55	34,90	2	115,09	5,07	2	0 - 5,0	1	2	3 695	256,00	0	289 617 183	20 084,41	2	111 999 976	7 766,99	-1	6
562173	Velenice	ČL	7,18	169	171	64	37,87	-2	2	12,62	-1	193,85	26,98	1	0,00	0,00	-2	10,1 - 18	0	-2	43	251,00	0	3 044 513	17 804,17	1	0	0,00	2	-3
563838	Velké Hamry	TAN	9,32	2 811	2 682	1 155	41,09	-2	18	6,47	-2	47,88	5,14	-1	5,69	0,61	0	0 - 5,0	1	2	620	231,00	-1	41 371 819	15 425,73	-1	2 829 641	1 049,96	1	-4
562203	Velký Valtinov	ČL	10,05	180	198	78	43,33	-2	9																					

**Sociální pilíř - vyhodnocení**

ICZUJ	obec	ORP	rozloha obce (km2)	počet obyv. SLDB 2011	počet obyv. 12/2019	B.1 Vzdělanostní struktura				B.2 Nezaměstnanost		B.3 Základní občanská vybavenost					B.4 Dostupnost centra dojížděky					B.5 Věková struktura obyvatel			B.6 Vývoj počtu obyvatel		celkem URÚ za SP
						obyv. > 15 let	počet VŠ vzděl.	podíl na obyv. > 15 let (%)	UR	podíl nezam. osob (%)	UR	pošta A/N	lékař A/N	MŠ A/N	ZŠ A/N	UR	centrum dojížděky	vzdál. od centra po silnici (km)	vzdál. od centra po železnici (km)	kratší vzdál. (silnice vs. žel.; km)	UR	podíl obyv. 15 - 64 na celkovém počtu obyv. (%)	podíl obyv. <15 na obyv. > 65 (%)	UR	nárůst (%)	UR	
563528	Albrechtice v J. h.	TAN	24,54	351	349	298	25	8,40	1	5,10	-2	1	0	1	1	1	Smržovka	6,21		6,21	0	62,18	78,38	-2	4,49	0	-2
563536	Bedřichov	JBC	24,26	300	363	253	42	16,60	2	1,20	2	1	0	0	0	-1	Jablonec n. N.	9,64		9,64	0	67,22	133,33	2	12,38	1	6
576972	Bělá	SEM	7,76	251	274	225	19	8,40	1	2,50	1	0	0	0	0	-2	Semily	14,46	12,86	12,86	-1	58,03	76,92	-2	6,61	1	-2
576981	Benecko	JIL	16,52	1 090	1 096	971	91	9,40	1	5,20	-2	1	0	1	1	1	Jilemnice	7,41		7,41	0	65,33	68,14	1	-0,63	-1	0
576999	Benešov u Semil	SEM	5,40	827	854	709	66	9,30	1	4,30	-1	1	0	1	1	1	Semily	4,50		4,50	1	65,11	96,05	1	-1,95	-1	2
561398	Bezděz	ČL	23,83	299	347	266	13	4,90	-1	4,10	-1	0	0	0	0	-2	Doksy	9,91	10,63	9,91	0	63,69	48,24	-1	15,28	1	-4
563901	Bílá	LBC	26,31	843	969	708	66	9,30	1	5,00	-2	0	0	1	0	-1	Český Dub	3,55		3,55	1	61,51	116,86	-2	15,77	2	-1
563919	Bílý Kostel n. N.	LBC	25,73	871	1 043	763	42	5,50	-1	1,80	2	1	0	1	1	1	Chrastava	4,03	2,86	2,86	1	65,10	98,91	1	16,67	2	6
546631	Bílý Potok	FRÝ	18,21	674	690	574	19	3,30	-2	4,50	-1	1	0	1	1	1	Hejnice	4,02		4,02	1	64,06	69,86	-1	1,02	-1	-3
561401	Blatce	ČL	16,97	98	106	79	12	15,20	2	3,30	0	0	0	0	0	-2	Dubá	8,26		8,26	0	56,60	43,75	-2	17,78	2	0
561410	Blíževedly	ČL	20,98	626	620	532	14	2,60	-2	4,90	-2	1	1	1	0	1	Česká Lípa	16,16	15,59	15,59	-2	62,26	101,72	-2	-4,91	-2	-9
561428	Bohatice	ČL	3,93	189	222	150	9	6,00	-1	3,30	0	0	0	0	0	-2	Zákupy	3,23		3,23	1	68,02	238,10	2	32,93	2	2
577006	Bozkov	SEM	6,80	560	587	491	40	8,10	1	3,80	0	1	1	1	1	2	Semily	8,61		8,61	0	62,35	72,66	-2	2,62	0	1
577014	Bradlečká Lhota	SEM	3,69	216	238	199	19	9,50	1	0,70	2	0	0	0	0	-2	Lomnice n. P.	6,16		6,16	0	58,82	78,18	-2	4,39	0	-1
561444	Brišňt	ČL	26,73	1 350	1 353	1 162	46	4,00	-2	2,00	1	1	1	1	1	2	Mimoň	7,16	7,05	7,05	0	63,05	92,31	-1	-2,10	-1	-1
577031	Bukovina u Čisté	JIL	3,18	186	210	167	10	6,00	-1	6,20	-2	0	0	0	0	-2	Jilemnice	9,78		9,78	0	69,05	91,18	1	8,25	1	-3
563935	Bulovka	FRÝ	28,88	842	940	723	19	2,60	-2	7,60	-2	1	1	1	1	2	Frydlant	8,98		8,98	0	67,55	132,82	2	5,98	0	0
577049	Bystrá n. J.	SEM	5,62	116	115	101	8	7,90	0	1,30	2	0	0	0	0	-2	Semily	11,07		11,07	-1	65,22	100,00	2	2,68	0	1
563943	Cetenov	LBC	6,05	118	120	103	3	2,90	-2	0,00	2	0	0	0	0	-2	Český Dub	7,02		7,02	0	55,00	92,86	-2	8,11	1	-3
561479	Cvikov	NB	45,09	4 311	4 509	3 755	178	4,70	-1	3,80	0	1	0	1	1	1	Cvikov	0,00		0,00	2	65,09	77,05	-1	0,24	-1	0
545996	Černousy	FRÝ	8,57	334	323	295	6	2,00	-2	10,70	-2	0	0	0	0	-2	Frydlant	11,95	12,94	11,95	-1	63,47	84,38	-1	-6,10	-2	-10
561380	Česká Lípa	ČL	66,10	36 017	37 525	31 776	2 702	8,50	1	3,50	0	1	1	1	1	2	Česká Lípa	0,00	0,00	0,00	2	66,60	94,82	1	-1,52	-1	5
563960	Český Dub	LBC	22,57	2 806	2 821	2 480	203	8,20	1	4,30	-1	1	1	1	1	2	Český Dub	0,00		0,00	2	62,89	66,19	-1	-0,77	-1	2
577057	Čistá u Horek	JIL	10,54	535	580	468	30	6,40	0	4,50	-1	1	0	1	1	1	Jilemnice	13,33		13,33	-1	61,90	84,17	-2	8,61	1	-2
544531	Čtveřín	TUR	4,95	491	552	421	27	6,40	0	0,80	2	0	0	0	0	-2	Turnov	5,05	4,53	4,53	0	69,93	112,82	2	21,85	2	4
530425	Dalešice	JBC	2,43	176	200	134	15	11,20	2	0,00	2	0	0	0	0	-2	Jablonec n. N.	7,24		7,24	0	66,00	126,67	2	29,87	2	6
563552	Desná	TAN	12,58	3 130	3 084	2 832	173	6,10	0	7,30	-2	1	1	1	1	2	Desná	0,00	0,00	0,00	2	63,49	66,08	-1	-9,80	-2	-1
546607	Dětřichov	FRÝ	9,72	700	711	603	9	1,50	-2	5,80	-2	1	0	1	1	1	Frydlant	5,55		5,55	0	63,57	107,20	0	1,43	0	-3
530468	Dlouhý Most	LBC	4,43	784	912	655	57	8,70	1	3,20	0	1	0	1	1	1	Liberec	6,25		6,25	0	65,35	128,99	2	17,68	2	6
561495	Doksy	ČL	74,95	5 093	5 186	4 418	350	7,90	0	5,30	-2	1	1	1	1	2	Doksy	0,00	0,00	0,00	2	62,38	67,04	-2	1,07	-1	-1
563994	Dolní Rásnice	FRÝ	12,96	523	528	435	12	2,80	-2	5,20	-2	1	0	1	1	1	Frydlant	8,42	6,88	6,88	0	66,10	98,89	1	0,57	-1	-3
563561	Držkov	ŽB	5,97	534	587	486	26	5,30	-1	1,80	2	1	1	0	0	0	Železný Brod	9,37		9,37	0	66,44	71,30	1	5,96	0	2
561533	Dubá	ČL	60,63	1 753	1 721	1 498	82	5,50	-1	4,60	-1	1	1	1	1	2	Dubá	0,00		0,00	2	61,19	71,28	-2	-3,91	-2	-2
561541	Dubnice	ČL	15,83	620	652	526	29	5,50	-1	1,70	2	1	0	1	1	1	Stráž p. R.	3,87		3,87	1	64,57	72,39	-1	1,56	0	2
564028	Frydlant	FRÝ	31,61	7 495	7 476	6 432	447	6,90	0	5,10	-2	1	1	1	1	2	Frydlant	0,00	0,00	0,00	2	62,29	77,30	-2	-2,11	-1	-1
563579	Frydštejn	TUR	14,50	824	853	719	60	8,30	1	0,70	2	1	0	0	0	-1	Turnov	9,45		9,45	0	63,89	72,07	-1	0,47	-1	0
564036	Habartice	FRÝ	5,56	484	493	409	9	2,20	-2	4,50	-1	1	1	1	1	2	Frydlant	13,01		13,01	-1	68,36	95,00	1	-4,64	-2	-3
577073	Háje n. J.	SEM	11,74	685	680	576	37	6,40	0	4,20	-1	1	0	1	1	1	Semily	9,67		9,67	0	62,94	101,60	0	1,95	0	0
544337	Hamr na Jezeře	ČL	17,67	394	440	312	19	6,10	0	3,00	1	1	0	0	1	0	Stráž p. R.	3,35		3,35	1	68,41	95,77	1	18,60	2	5
577081	Harrachov	TAN	36,63	1 643	1 396	1 422	139	9,80	1	1,90	1	1	1	1	1	2	Harrachov	0,00	0,00	0,00	2	63,75	60,13	-1	-10,46	-2	3
564044	Hejnice	FRÝ	38,41	2 696	2 736	2 311	128	5,50	-1	4,80	-1	1	1	1	1	2	Hejnice	0,00	0,00	0,00	2	63,08	69,18	-1	-2,25	-1	0
544353	Heřmanice	FRÝ	7,47	213	269	195	10	5,10	-1	3,30	0	0	0	0	0	-2	Frydlant	8,03		8,03	0	67,29	72,55	1	15,95	2	0
564052	Hlavice	LBC	8,27	213	232	204	22	10,80	2	2,30	1	0	0	1	1	0	Český Dub	9,22		9,22	0	55,60	47,14	-2	8,92	1	2
564061	Hodkovice n. M.	LBC	13,49	2 827	2 960	2 363	181	7,70	0	3,70	0	1	1	1	1	2	Hodkovice n. M.	0,00	0,00	0,00	2	65,81	80,39	1	4,04	0	5
561584	Holany	ČL	18,78	520	524	426	17	4,00	-2	2,30	1	0	0	1	1	0	Česká Lípa	9,92		9,92	0	66,60	143,06	2	2,75	0	1
577111	Holenice	TUR	3,50	93	98	79	6	7,60	0	0,00	2	0	0	0	0	-2	Rovensko p. Tr.	8,95		8,95	0	54,08	104,55	-2	11,36	1	-1
574201	Horka u St. Paky	JIL	2,03	280	238	224	7	3,10	-2	0,70	2	1	1	0	0	0	Jilemnice	11,24	25,02	11,24	-1	59,24	83,02	-2	-7,03	-2	-5
577120	Horní Branná	JIL	20,86	1 801	1 903	1 547	139	9,00	1	3,40	0	1	0	1	1	1	Jilemnice	5,17	8,72	5,17	0	63,85	87,98	-1	3,26	0	1
561592	Horní Libchava	ČL	10,38	682	775	523	65	12,40	2	1,50	2	1	0	1	1	1	Česká Lípa	9,65		9,65	0	70,06	160,67	2	23,80	2	9
561606	Horní Police	ČL	6,03	668	686	568	31	5,50	-1	1,80	2	1	0	1	1	1	Žandov	2,22	1,08	1,08	1	64,87	92,80	-1	0,00	-1	1
564079	Horní Rásnice	FRÝ	19,04	234	234	208	4	1,90	-2	5,50	-2	0	0	0	0	-2	Frydlant	12,41	17,07	12,41	-1	61,97	64,81	-2	-9,65	-2	-11
564095	Hrádek n. N.	LBC	48,55	7 493	7 735	6 371	279	4,40	-1	4,20	-1	1	1	1	1	2	Hrádek n. N.	0,00	0,00	0,00	2	63,56	86,20	-1	1,22	-1	0
577146	Hrubá Skála	TUR	13,85	585	607	491	35	7,10	0	2,50	1	0	0	1	1	0	Turnov	7,61	7,70	7,61	0	60,46	70,21	-2	6,30	1	0
561614	Chlum	ČL	15,18	243	251	208	7	3,40	-2	4,70	-1	0	0	0													

ICZUJ	obec	ORP	rozloha obce (km2)	počet obyv. SLDB 2011	počet obyv. 12/2019	B.1 Vzdělanostní struktura				B.2 Nezaměstnanost			B.3 Základní občanská vybavenost					B.4 Dostupnost centra dojížděky					B.5 Věková struktura obyvatel			B.6 Vývoj počtu obyvatel		celkem URŮ za SP
						obyv. > 15 let	počet VŠ vzděl.	podíl na obyv. > 15 let (%)	UR	podíl nezam. osob (%)	UR	UR	pošta A/N	lékař A/N	MŠ A/N	ZŠ A/N	UR	UR	UR	UR	UR	UR	UR	UR	UR	UR		
577201	Kacanovy	TUR	6,00	179	209	152	23	15,10	2	1,60	2	0	0	0	0	-2	Turnov	5,03		5,03	0	58,85	152,94	-2	16,76	2	2	
561681	Kamenický Šenov	NB	10,49	3 935	3 915	3 434	177	5,20	-1	3,60	0	1	1	1	1	2	Kamenický Šenov	0,00		0,00	2	62,84	77,01	-1	-2,00	-1	1	
577219	Karlovice	TUR	10,22	713	783	640	43	6,70	0	2,30	1	1	1	0	0	0	Turnov	5,89	3,83	3,83	0	61,56	67,22	-2	6,10	1	0	
577227	Klokočí	TUR	2,38	185	195	159	5	3,10	-2	1,50	2	0	0	0	0	-2	Turnov	7,49		7,49	0	68,72	90,63	1	9,55	1	0	
563641	Koberovy	ŽB	8,75	970	1 038	868	65	7,50	0	2,60	1	0	0	1	1	0	Železný Brod	3,87		3,87	1	62,72	71,24	-1	1,27	-1	0	
564141	Kobyly	TUR	8,27	324	362	286	17	5,90	-1	2,60	1	0	0	1	1	-1	Turnov	12,23		12,23	-1	63,54	97,01	-1	9,70	1	-2	
563668	Kořenov	TAN	55,83	956	912	850	54	6,40	0	4,10	-1	1	0	1	1	1	Desná	5,26	3,67	3,67	0	63,71	61,46	-1	-5,88	-2	-3	
577235	Košťálov	SEM	20,00	1 621	1 658	1 434	63	4,40	-1	3,70	0	1	0	1	1	1	Semily	7,45	7,64	7,45	0	63,39	86,77	-1	-1,07	-1	-2	
546232	Kozly	ČL	5,66	140	157	110	4	3,60	-2	4,80	-1	0	0	0	0	-2	Česká Lípa	10,79		10,79	-1	66,24	103,85	2	14,60	1	-3	
564168	Krásný Les	FRÝ	13,49	417	476	363	18	5,00	-1	3,50	0	0	0	1	1	0	Frydlant	5,16	4,17	4,17	0	66,39	73,91	1	4,62	0	0	
561720	Kravaře	ČL	15,75	775	787	706	35	5,00	-1	2,60	1	1	1	1	1	2	Česká Lípa	17,39	13,49	13,49	-2	64,42	94,44	-1	-8,17	-2	-3	
561738	Krompach	NB	7,75	170	168	122	8	6,60	0	4,40	-1	1	0	1	1	1	Cvikov	9,41		9,41	0	54,17	30,51	-2	19,15	2	0	
577243	Kruh	JIL	6,04	485	493	415	36	8,70	1	2,80	1	0	0	1	0	-1	Jilemnice	6,33		6,33	0	57,00	63,08	-2	-1,40	-1	-2	
564176	Kryštofovo Údolí	LBC	17,33	301	382	265	38	14,30	2	3,70	0	0	1	0	0	-1	Liberec	13,31	12,20	12,20	-1	63,09	143,10	0	31,27	2	2	
564184	Křížany	LBC	28,58	776	860	676	48	7,10	0	3,90	-1	1	1	1	1	2	Osečná	7,73		7,73	0	61,98	94,64	-2	10,82	1	0	
547484	Ktová	TUR	3,95	186	198	168	8	4,80	-1	1,60	2	0	0	0	0	-2	Rovensko p. Tr.	2,58	1,60	1,60	1	61,62	61,70	-2	7,03	1	-1	
530433	Kunratice	FRÝ	12,42	391	365	336	6	1,80	-2	4,50	-1	0	0	1	1	0	Frydlant	4,62		4,62	1	60,82	76,54	-2	-6,65	-2	-6	
561746	Kunratice u Cv.	NB	12,53	592	615	486	15	3,10	-2	3,80	0	1	0	1	1	1	Cvikov	6,56		6,56	0	64,72	87,07	-1	6,77	1	-1	
546259	Kvítkov	ČL	6,11	202	232	174	12	6,90	0	2,60	1	0	0	0	0	-2	Česká Lípa	9,41		9,41	0	65,09	72,34	-1	15,42	1	-1	
564206	Lázně Libverda	FRÝ	13,26	454	431	422	22	5,20	-1	7,70	-2	1	0	1	1	1	Hejnice	2,34		2,34	1	63,34	68,09	-1	-8,88	-2	-4	
545937	Lažany	TUR	2,09	220	221	179	20	11,20	2	0,00	2	0	0	0	0	-2	Turnov	3,49		3,49	1	69,68	63,41	1	-0,45	-1	3	
577375	Levínská Olešnice	JIL	10,05	349	362	312	17	5,40	-1	4,70	-1	0	0	1	0	-1	Jilemnice	13,82	22,14	13,82	-1	64,09	73,33	-1	1,12	-1	-6	
563889	Liberec	LBC	106,09	102 754	104 802	87 258	12 895	14,80	2	3,80	0	1	1	1	1	2	Liberec	0,00	0,00	0,00	2	62,97	81,95	-1	3,13	0	5	
577294	Libštát	SEM	10,12	952	952	857	52	6,10	0	3,40	0	1	1	1	1	2	Semily	9,90	9,44	9,44	0	65,65	71,20	1	-4,99	-2	1	
563676	Lišný	ŽB	1,73	267	263	233	15	6,40	0	3,20	0	0	0	0	0	-2	Železný Brod	5,18	4,28	4,28	0	59,70	73,77	-2	1,94	0	-4	
577308	Lomnice n. P.	SEM	25,57	5 648	5 554	4 977	490	9,80	1	2,90	1	1	1	1	1	2	Lomnice n. P.	0,00	0,00	0,00	2	62,50	70,88	-2	-5,14	-2	2	
573400	Loučky	TUR	1,65	152	166	136	7	5,10	-1	3,30	0	0	0	0	0	-2	Turnov	9,49		9,49	0	54,82	108,33	-2	3,11	0	-5	
563684	Loužnice	ŽB	2,30	212	241	178	18	10,10	1	4,10	-1	1	0	0	0	-1	Železný Brod	6,10		6,10	0	60,58	72,73	-2	13,15	1	-2	
563692	Lučany n. N.	JBC	13,13	1 716	1 889	1 508	110	7,30	0	2,40	1	1	1	1	1	2	Jablonec n. N.	5,89	6,16	5,89	0	66,49	95,37	1	5,77	0	4	
514161	Luka	ČL	4,56	91	79	85	4	4,70	-1	3,80	0	0	0	0	0	-2	Doksy	7,64		7,64	0	67,09	85,71	1	-30,70	-2	-4	
563706	Malá Skála	TUR	10,00	1 137	1 203	971	141	14,50	2	2,00	1	1	1	1	1	2	Turnov	9,25	8,48	8,48	0	61,93	72,18	-2	6,37	1	4	
563714	Maršovice	JBC	1,76	522	610	443	62	14,00	2	3,50	0	0	0	1	0	-1	Jablonec n. N.	5,27		5,27	0	66,23	85,59	1	21,27	2	4	
573418	Martinice v Krk.	JIL	3,27	563	616	476	46	9,70	1	1,20	2	1	0	1	1	1	Jilemnice	3,63	3,55	3,55	1	66,40	84,82	1	5,48	0	6	
561827	Mařenice	NB	26,56	317	321	301	17	5,60	-1	3,30	0	1	0	0	0	-1	Cvikov	8,21		8,21	0	57,01	39,39	-2	-14,85	-2	-6	
561835	Mimoň	ČL	15,48	6 414	6 443	5 631	317	5,60	-1	2,90	1	1	1	1	1	2	Mimoň	0,00	0,00	0,00	2	62,69	77,42	-1	-5,08	-2	1	
577316	Mírová p. Koz.	TUR	19,24	1 586	1 770	1 366	145	10,60	2	1,70	2	1	0	1	1	1	Turnov	6,45		6,45	0	62,94	101,85	0	11,60	1	6	
564231	Mníšek	LBC	25,44	1 322	1 630	1 117	115	10,30	2	3,10	0	1	1	1	1	2	Liberec	11,61	10,75	10,75	-1	66,07	137,34	2	23,11	2	7	
577324	Modříšice	TUR	3,46	402	442	337	32	9,50	1	1,80	2	0	0	0	0	-2	Turnov	4,00		4,00	1	63,12	106,33	0	13,33	1	3	
577332	Mříčná	JIL	10,04	505	582	430	21	4,90	-1	2,70	1	1	0	1	1	1	Jilemnice	3,70		3,70	1	64,60	96,19	-1	15,94	2	3	
546593	Nová Ves	LBC	12,34	782	831	656	32	4,90	-1	4,90	-2	0	0	1	1	0	Chrastava	4,75		4,75	1	65,75	86,88	1	2,85	0	-1	
563731	Nová Ves n. N.	JBC	4,71	743	652	596	47	7,90	0	4,20	-1	1	0	1	1	1	Jablonec n. N.	4,57		4,57	1	65,22	99,31	1	-1,95	-1	1	
577341	Nová Ves n. P.	SEM	12,14	620	873	561	43	7,70	0	2,80	1	1	0	1	1	1	Lomnice n. P.	3,73	2,88	2,88	1	59,97	85,11	-2	33,69	2	3	
564265	Nové Město p. S.	FRÝ	28,93	3 639	3 716	3 246	148	4,60	-1	8,50	-2	1	1	1	1	2	Nové Město p. S.	0,00	0,00	0,00	2	64,29	85,08	-1	-4,64	-2	-2	
561851	Noviny p. R.	ČL	10,17	272	307	226	6	2,70	-2	1,00	2	0	0	1	0	-1	Mimoň	5,27		5,27	0	64,50	101,85	0	22,80	2	1	
561860	Nový Bor	NB	19,44	11 882	11 616	10 341	945	9,10	1	4,30	-1	1	1	1	1	2	Nový Bor	0,00	0,00	0,00	2	61,22	60,43	-2	-5,25	-2	0	
561878	Nový Oldřichov	ČL	3,77	719	776	615	26	4,20	-2	3,90	-1	1	0	1	1	1	Kamenický Šenov	2,74		2,74	1	63,53	89,93	-1	5,72	0	-2	
577359	Ohrazenice	TUR	2,69	1 094	1 105	966	119	12,30	2	2,70	1	0	0	1	1	0	Turnov	2,54		2,54	1	66,33	71,43	1	-1,78	-1	4	
561886	Okna	ČL	5,67	309	314	247	14	5,70	-1	3,30	0	1	0	1	1	1	Doksy	5,02	5,81	5,02	0	66,88	103,92	2	6,44	1	3	
561894	Okrouhlá	NB	4,24	508	558	470	60	12,80	2	1,40	2	0	0	1	1	0	Nový Bor	5,57		5,57	0	65,23	92,08	1	1,27	-1	4	
564281	Oldřichov v Hájích	LBC	16,25	665	767	548	48	8,80	1	4,60	-1	1	0	0	0	-1	Liberec	14,50	14,03	14,03	-1	62,97	130,89	0	20,98	2	0	
577367	Olešnice	TUR	5,26	174	206	158	13	8,20	1	3,30	0	0	0	1	0	-1	Turnov	8,91		8,91	0	58,74	102,38	-2	16,38	2	0	
564290	Osečná	LBC	28,05	1 023	1 135	903	55	6,10	0	4,40	-1	1	1	1	1	2	Osečná	0,00	0,00	0,00	2	65,81	82,16	1	3,84	0	4	
545953	Paceřice	TUR	3,49	288	348	261	30	11,50	2	0,50	2	0	0	1	0	-1	Turnov	5,49		5,49	0	61,49	71,79	-2	19,18	2	3	
547476	Paseky n. J.	JIL	12,70	243	251	218	14	6,40	0	4,70	-1	1	0	1	0	0	Rokytnice n. J.	6,93		6,93	0	67,33	49,09	1	2,03	0	0	
563749	Pěncín	ŽB	13,38	1 90																								

ICZUJ	obec	ORP	rozloha obce (km2)	počet obyv. SLDB 2011	počet obyv. 12/2019	B.1 Vzdělanostní struktura				B.2 Nezaměstnanost			B.3 Základní občanská vybavenost					B.4 Dostupnost centra dojížděky				B.5 Věková struktura obyvatel			B.6 Vývoj počtu obyvatel		celkem URŮ za SP
						obyv. > 15 let	počet VŠ vzděl.	podíl na obyv. > 15 let (%)	URŮ	podíl nezam. osob (%)	URŮ	URŮ	pošta A/N	lékař A/N	MŠ A/N	ZŠ A/N	URŮ	centrum dojížděky	vzdál. od centra po silnici (km)	vzdál. od centra po železnici (km)	kratší vzdál. (silnice vs. žel.; km)	URŮ	podíl obyv. 15 - 64 na celkovém počtu obyv. (%)	podíl obyv. <15 na obyv. > 65 (%)	URŮ	nárůst (%)	
562017	Ralsko	ČL	170,23	1 954	2 137	1 592	53	3,30	-2	4,90	-2	1	0	1	1	1	Mimoň	9,63		9,63	0	67,48	136,39	2	1,52	0	-1
564371	Raspenava	FRY	41,28	2 801	2 819	2 371	97	4,10	-2	5,50	-2	1	1	1	1	2	Raspenava	0,00	0,00	0,00	2	64,07	80,57	-1	-1,09	-1	-2
577456	Rokytnice n. J.	JIL	36,95	2 877	2 650	2 582	240	9,30	1	4,30	-1	1	1	1	1	2	Rokytnice n. J.	0,00	0,00	0,00	2	62,04	55,25	-2	-12,02	-2	0
577464	Roprachtice	SEM	11,62	275	277	235	23	9,80	1	2,50	1	0	0	0	0	-2	Vysoké n. J.	4,67		4,67	1	58,12	103,51	-2	-0,36	-1	-2
577472	Rovensko p. Tr.	TUR	12,81	1 263	1 285	1 101	87	7,90	0	3,30	0	1	1	1	1	2	Rovensko p. Tr.	0,00	0,00	0,00	2	65,37	75,89	1	4,39	0	5
577499	Roztoky u Jil.	JIL	13,04	977	1 075	826	56	6,80	0	2,50	1	1	1	1	1	2	Jilemnice	5,77	8,79	5,77	0	60,09	95,89	-2	15,59	2	3
577481	Roztoky u Semil	SEM	4,45	128	113	108	10	9,30	1	3,00	1	0	0	0	0	-2	Semily	14,20		14,20	-1	59,29	58,62	-2	-8,87	-2	-5
563790	Rychnov u J. n. N.	JBC	12,26	2 589	2 757	2 129	218	10,20	2	2,60	1	1	1	1	1	2	Rychnov u J. n. N.	0,00	0,00	0,00	2	64,02	115,65	0	5,55	0	7
564397	Rynoltice	LBC	17,72	739	785	674	49	7,30	0	6,50	-2	1	1	1	1	2	Jablonné v Podj.	5,48	5,53	5,48	0	62,93	73,21	-1	2,48	0	-1
576964	Semily	SEM	16,31	8 452	8 353	7 527	758	10,10	1	4,20	-1	1	1	1	1	2	Semily	0,00	0,00	0,00	2	61,44	67,32	-2	-5,40	-2	0
562025	Skalice u Č. L.	NB	11,55	1 423	1 532	1 214	65	5,40	-1	4,60	-1	1	1	1	1	2	Nový Bor	8,45	3,66	3,66	0	68,28	93,63	-1	8,65	1	2
513890	Skalka u Doks	ČL	5,04	147	160	141	4	2,80	-2	3,10	0	0	0	0	0	-2	Doksy	3,13		3,13	1	60,63	85,29	-2	5,96	0	-5
563803	Skuhrov	ŽB	4,26	513	605	459	64	13,90	2	1,40	2	1	0	1	1	1	Železný Brod	6,35		6,35	0	58,35	100,00	-2	14,37	1	4
577529	Slaná	SEM	10,26	667	681	566	38	6,70	0	3,80	0	1	0	1	1	1	Semily	4,46	3,29	3,29	1	62,26	73,65	-2	-1,16	-1	-1
562050	Sloup v Čechách	NB	5,77	746	734	637	42	6,60	0	4,70	-1	1	1	1	1	2	Nový Bor	3,79		3,79	1	60,63	64,20	-2	1,24	-1	-1
546275	Slunečná	NB	6,13	121	139	104	14	13,50	2	3,30	0	0	0	0	0	-2	Nový Bor	12,11		12,11	-1	64,75	81,48	-1	26,36	2	0
563811	Smržovka	TAN	14,81	3 541	3 756	3 068	243	7,90	0	5,70	-2	1	1	1	1	2	Smržovka	0,00	0,00	0,00	2	64,64	104,31	0	1,90	0	2
564401	Soběslavice	TUR	4,06	167	168	129	24	18,60	2	1,00	2	0	0	0	0	-2	Turnov	9,49		9,49	0	60,71	106,25	-2	11,26	1	1
562076	Sosnová	ČL	5,64	666	706	619	69	11,10	2	1,80	2	0	0	1	0	-1	Česká Lípa	3,80		3,80	1	63,74	65,16	-1	1,88	0	3
544477	Stráž n. N.	LBC	4,53	2 107	2 377	1 781	255	14,30	2	3,00	1	1	1	1	1	2	Liberec	5,88	3,71	3,71	0	62,81	108,49	0	13,24	1	6
562092	Stráž p. R.	ČL	21,58	4 522	3 992	3 407	179	5,30	-1	2,40	1	1	1	1	1	2	Stráž p. R.	0,00		0,00	2	66,48	99,70	1	-4,93	-2	3
577545	Stružinec	SEM	11,21	679	707	606	29	4,80	-1	4,50	-1	0	0	1	1	0	Lomnice n. P.	5,46		5,46	0	62,52	63,58	-1	1,14	-1	-4
562106	Stružnice	ČL	21,29	930	993	807	32	4,00	-2	1,70	2	1	0	1	1	1	Česká Lípa	7,01	6,05	6,05	0	65,26	82,54	1	3,22	0	2
577553	Studenec	JIL	16,88	1 778	1 929	1 510	148	9,80	1	2,10	1	1	1	1	1	2	Jilemnice	6,75		6,75	0	60,39	91,96	-2	6,11	1	3
562114	Stvolínky	ČL	12,64	310	318	271	11	4,10	-2	1,40	2	0	0	0	0	-2	Česká Lípa	14,03	10,93	10,93	-1	65,72	91,23	1	-5,07	-2	-4
564427	Světlá p. J.	LBC	13,19	901	956	787	100	12,70	2	3,30	0	1	1	1	1	2	Český Dub	6,87		6,87	0	63,70	74,37	-1	2,69	0	3
564435	Svijanský Újezd	TUR	5,31	433	449	351	19	5,40	-1	1,30	2	0	0	1	1	0	Turnov	8,37		8,37	0	66,15	80,95	1	15,42	1	3
564443	Svijany	TUR	2,70	291	345	262	19	7,30	0	0,00	2	0	0	0	0	-2	Turnov	7,41		7,41	0	65,80	107,02	2	18,15	2	4
577561	Svojeck	JIL	5,38	155	177	133	7	5,30	-1	3,60	0	0	0	1	0	-1	Jilemnice	10,33	10,97	10,33	-1	62,15	42,55	-2	8,59	1	-4
546283	Svojkov	NB	3,45	187	264	164	26	15,90	2	1,60	2	1	0	0	0	-1	Nový Bor	6,73		6,73	0	68,94	127,78	2	61,96	2	7
562131	Svor	NB	18,02	628	649	555	35	6,30	0	3,10	0	1	0	1	1	1	Cvikov	3,82		3,82	1	63,64	85,83	-1	-4,42	-2	-1
564451	Sychrov	TUR	6,51	197	223	148	14	9,50	1	2,10	1	0	0	0	1	-1	Turnov	8,22		8,22	0	65,02	168,97	0	11,50	1	2
577570	Syřenov	SEM	6,46	207	225	170	11	6,50	0	3,40	0	0	0	0	0	-2	Lomnice n. P.	7,05		7,05	0	65,33	52,94	1	6,13	1	0
564460	Šimonovice	LBC	7,19	858	1 314	654	108	16,50	2	3,40	0	0	0	0	0	-2	Liberec	9,13		9,13	0	69,03	263,39	2	84,29	2	4
553638	Tachov	ČL	4,58	191	210	142	5	3,50	-2	7,00	-2	0	0	0	0	-2	Doksy	3,25		3,25	1	68,10	168,00	2	28,83	2	-1
563820	Tanvald	TAN	12,45	6 435	6 216	5 746	391	6,80	0	5,90	-2	1	1	1	1	2	Tanvald	0,00	0,00	0,00	2	62,07	62,73	-2	-10,61	-2	-2
577596	Tatobity	TUR	7,06	539	577	467	40	8,60	1	5,30	-2	1	1	1	1	2	Rovensko p. Tr.	7,05		7,05	0	62,56	78,51	-1	6,85	1	1
577600	Troskovice	TUR	8,28	100	91	93	10	10,80	2	7,40	-2	0	0	0	0	-2	Rovensko p. Tr.	7,73		7,73	0	59,34	27,59	-2	-14,95	-2	-6
546267	Tuhaň	ČL	24,71	273	279	239	7	2,90	-2	8,40	-2	0	0	0	0	-2	Dubá	6,07		6,07	0	59,86	80,65	-2	5,28	0	-8
577626	Turnov	TUR	22,71	14 472	14 420	12 402	1 526	12,30	2	3,60	0	1	1	1	1	2	Turnov	0,00	0,00	0,00	2	61,91	64,76	-2	-0,17	-1	3
562173	Velenice	ČL	7,18	169	171	155	5	3,20	-2	3,80	0	0	0	0	0	-2	Zákupy	4,98		4,98	1	61,40	57,14	-2	18,75	2	-3
563838	Velké Hamry	TAN	9,32	2 811	2 682	2 405	127	5,30	-1	5,00	-2	1	1	1	1	2	Velké Hamry	0,00	0,00	0,00	2	62,19	59,43	-2	-6,84	-2	-3
562203	Velký Valtínov	ČL	10,05	180	198	157	3	1,90	-2	0,80	2	0	0	0	0	-2	Mimoň	11,62	10,39	10,39	-1	62,12	74,42	-2	18,56	2	-3
577642	Veselá	SEM	5,78	206	233	197	14	7,10	0	2,00	1	0	0	0	0	-2	Lomnice n. P.	8,72		8,72	0	64,81	90,70	-1	7,87	1	-1
577651	Vichová n. J.	JIL	12,29	912	941	785	60	7,60	0	2,80	1	1	0	1	1	1	Jilemnice	3,81	3,79	3,79	1	65,14	77,30	1	2,95	0	4
564494	Višňová	FRY	30,30	1 288	1 341	1 155	42	3,60	-2	5,10	-2	1	1	1	1	2	Frydlant	6,22	8,66	6,22	0	64,35	78,36	-1	-3,11	-2	-5
577669	Vitkovice	JIL	31,94	443	386	376	27	7,20	0	3,50	0	1	0	1	1	1	Jilemnice	13,85		13,85	-1	66,32	58,54	1	-4,46	-2	-1
563846	Vlastiboř	ŽB	3,62	131	105	121	6	5,00	-1	3,30	0	0	0	0	0	-2	Železný Brod	10,19	9,00	9,00	-1	58,10	33,33	-2	-18,60	-2	-8
564516	Vlastibořice	TUR	5,52	251	341	210	20	9,50	1	1,40	2	0	0	0	0	-2	Turnov	9,45		9,45	0	60,70	86,11	-2	38,62	2	1
562220	Volfartice	ČL	13,09	665	699	550	26	4,70	-1	1,10	2	1	0	1	1	1	Česká Lípa	13,80		13,80	-1	67,81	118,45	2	10,08	1	4
562238	Vrchovany	ČL	4,69	116	107	90	3	3,30	-2	4,20	-1	0	0	0	0	-2	Dubá	4,16		4,16	1	67,29	94,44	1	-2,73	-1	-4
564532	Všelibice	LBC	18,45	528	561	470	36	7,70	0	3,80	0	1	0	0	0	-1	Český Dub	5,80		5,80	0	65,24	59,84	1	5,45	0	0
577677	Všeň	TUR	5,61	586	606	508	39	7,70	0	2,60	1	1	0	1	1	1	Turnov	6,20		6,20	0	62,71	85,25	-1	11,60	1	2
577685	Vyskeř	TUR	9,62	394	407	343	32	9,30	1	2,60	1	1	0	0	0	-1											

Environmentální pilíř - vyhodnocení

ICZUJ	obec	ORP	rozloha obce (km2)	počet obyv. SLDB 2011	počet obyv. 12/2019	C.1 Lesnatost			C.2 Plochy ochrany krajiny a přírody			C.3 KES		C.4 Znečištění imisemi			C.5 Zastavěné území			C.6 Negativně ovlivněné území					URÚ celkem URÚ za p.	
						plocha lesa (ha)	podíl na ploše obce (%)	URÚ	plochy ochrany (ha)	podíl na ploše obce (%)	URÚ	KES	URÚ	ZdrLV - A/N	ZdrTV - A/N	ZdrTVO3 - A/N	URÚ	zastavěné území (ha)	podíl na ploše obce (%)	URÚ	podíl ploch NOU na ploše obce (%)	počet bodů NOU na 100 ha obce	URÚ bodové	URÚ plošné		URÚ
563528	Albrechtice v J. h.	TAN	24,54	351	349	21 975,45	89,55	2	2 453,99	100,00	2	31,72	2	0	0	1	0	84,28	3,43	2	0,00	4,07	2,00	2	2	10
563536	Bedřichov	JBC	24,26	300	363	21 735,28	89,59	2	2 426,03	100,00	2	31,21	2	0	0	1	0	89,16	3,68	2	0,00	8,24	2,00	1	1	9
576972	Bělá	SEM	7,76	251	274	2 040,46	26,31	-1	0,00	0,00	-2	1,27	1	0	0	1	0	49,55	6,39	1	0,06	25,79	1,00	-1	-1	-2
576981	Benecko	JIL	16,52	1 090	1 096	6 503,24	39,37	1	1 649,57	99,87	2	5,80	2	0	0	1	0	129,07	7,81	0	0,04	42,40	1,00	-2	-2	3
576999	Benešov u Semil	SEM	5,40	827	854	898,30	16,64	-2	31,79	5,89	-1	0,87	0	0	0	1	0	69,14	12,81	-2	12,56	92,63	-2,00	-2	-2	-7
561398	Bezděz	ČL	23,83	299	347	17 769,94	74,59	2	1 470,30	61,71	1	3,43	2	0	0	1	0	99,45	4,17	2	2,98	0,00	0,00	2	0	7
563901	Bílá	LBC	26,31	843	969	8 201,74	31,18	0	441,09	16,77	0	1,27	1	0	0	1	0	125,53	4,77	2	0,00	3,79	2,00	2	2	5
563919	Bílý Kostel n. N.	LBC	25,73	871	1 043	16 260,34	63,19	2	1 306,12	50,75	1	3,26	2	0	0	1	0	94,75	3,68	2	7,66	38,86	-1,00	-1	-1	6
546631	Bílý Potok	FRY	18,21	674	690	15 127,78	83,07	2	1 820,98	100,00	2	27,60	2	0	0	1	0	74,65	4,10	2	0,02	10,98	1,00	1	1	9
561401	Blatce	ČL	16,97	98	106	10 624,73	62,61	2	1 696,72	99,99	2	3,21	2	0	0	1	0	49,45	2,91	2	0,00	5,89	2,00	2	2	10
561410	Blíževedly	ČL	20,98	626	620	8 707,08	41,50	1	1 689,54	80,53	1	1,55	1	0	0	1	0	74,85	3,57	2	5,21	9,53	-1,00	1	-1	4
561428	Bohatice	ČL	3,93	189	222	588,76	14,99	-2	0,00	0,00	-2	3,06	2	0	0	1	0	28,53	7,26	0	9,29	25,44	-1,00	-1	-1	-3
577006	Bozkov	SEM	6,80	560	587	2 583,18	37,98	1	138,84	20,41	0	2,15	1	0	0	1	0	63,78	9,38	-1	0,00	29,38	2,00	-1	-1	0
577014	Bradlečká Lhota	SEM	3,69	216	238	2 145,44	58,09	2	30,31	8,21	-1	2,71	1	0	0	1	0	32,69	8,85	0	5,22	0,00	-1,00	2	-1	1
561444	Brníšťe	ČL	26,73	1 350	1 353	5 652,69	21,15	-2	77,67	2,91	-1	0,64	0	0	0	1	0	216,50	8,10	0	6,78	22,45	-1,00	0	-1	-4
577031	Bukovina u Čisté	JIL	3,18	186	210	304,51	9,58	-2	0,00	0,00	-2	0,96	0	0	0	1	0	31,37	9,87	-1	0,00	0,00	2,00	2	2	-3
563935	Bulovka	FRY	28,88	842	940	10 875,80	37,66	1	334,12	11,57	0	3,96	2	0	0	1	0	138,19	4,78	2	0,00	20,77	2,00	0	0	5
577049	Bystrá n. J.	SEM	5,62	116	115	1 622,00	28,87	-1	39,01	6,94	-1	1,69	1	0	0	1	0	29,58	5,27	1	2,60	17,80	0,00	0	0	0
563943	Cetenov	LBC	6,05	118	120	2 168,68	35,82	0	0,04	0,01	-2	1,71	1	0	0	1	0	25,26	4,17	2	0,00	16,52	2,00	1	1	2
561479	Cvikov	NB	45,09	4 311	4 509	22 335,25	49,54	1	2 005,95	44,49	1	2,58	1	0	0	1	0	279,90	6,21	1	4,44	17,76	-1,00	0	-1	3
545996	Černousy	FRY	8,57	334	323	2 762,39	32,24	0	113,53	13,25	0	3,19	2	0	0	1	0	56,28	6,57	1	0,18	58,36	1,00	-2	-2	1
561380	Česká Lípa	ČL	66,10	36 017	37 525	15 939,79	24,12	-1	1 301,74	19,69	0	1,12	1	0	1	-1	1 207,77	18,27	-2	7,41	27,23	-1,00	-1	-1	-4	
563960	Český Dub	LBC	22,57	2 806	2 821	8 543,19	37,85	1	52,54	2,33	-1	2,17	1	0	0	1	0	244,40	10,83	-1	0,25	31,01	1,00	-1	-1	-1
577057	Čistá u Horek	JIL	10,54	535	580	4 317,66	40,98	1	0,00	0,00	-2	2,04	1	0	0	1	0	70,24	6,67	1	0,67	47,45	1,00	-2	-2	-1
544531	Čtveřín	TUR	4,95	491	552	1 502,61	30,36	0	0,00	0,00	-2	1,24	1	0	1	-1	56,41	11,40	-1	0,00	0,00	2,00	2	2	-1	
530425	Dalešice	JBC	2,43	176	200	867,97	35,70	0	0,59	0,24	-2	1,75	1	0	0	1	0	20,33	8,36	0	0,00	0,00	2,00	2	2	1
563552	Desná	TAN	12,58	3 130	3 084	6 083,64	48,37	1	1 257,69	100,00	2	5,64	2	0	0	1	0	210,49	16,74	-2	0,00	39,76	2,00	-1	-1	2
546607	Děřichov	FRY	9,72	700	711	3 414,44	35,13	0	422,99	43,53	1	3,26	2	0	0	1	0	64,46	6,63	1	1,03	10,29	0,00	1	0	4
530468	Dlouhý Most	LBC	4,43	784	912	526,47	11,87	-2	37,97	8,56	-1	2,39	1	0	0	1	0	65,52	14,78	-2	0,00	22,55	2,00	0	0	-4
561495	Doksy	ČL	74,95	5 093	5 186	46 517,13	62,06	2	4 434,34	59,16	1	2,65	1	0	0	1	0	488,62	6,52	1	0,00	6,67	2,00	2	2	7
563994	Dolní Rásnice	FRY	12,96	523	528	2 426,54	18,73	-2	34,23	2,64	-1	1,10	1	0	0	1	0	50,82	3,92	2	0,00	15,44	2,00	1	1	1
563561	Držkov	ŽB	5,97	534	587	2 768,94	46,40	1	114,34	19,16	0	3,71	2	0	0	1	0	54,35	9,11	-1	0,00	16,76	2,00	0	0	2
561533	Dubá	ČL	60,63	1 753	1 721	27 451,47	45,27	1	4 852,84	80,04	1	1,48	1	0	0	1	0	266,52	4,40	2	0,15	11,54	1,00	1	1	6
561541	Dubnice	ČL	15,83	620	652	2 939,36	18,57	-2	3,59	0,23	-2	1,12	1	0	0	1	0	104,52	6,60	1	13,48	18,95	-2,00	0	-2	-4
564028	Frydlant	FRY	31,61	7 495	7 476	9 064,50	28,68	-1	1 381,86	43,72	1	2,45	1	0	0	1	0	464,62	14,70	-2	3,89	25,31	-1,00	0	-1	-2
563579	Frydštejn	TUR	14,50	824	853	5 553,17	38,31	1	599,27	41,34	1	2,11	1	0	0	1	0	155,26	10,71	-1	3,24	20,69	0,00	0	0	2
564036	Habartice	FRY	5,56	484	493	1 525,43	27,44	-1	8,04	1,45	-1	1,20	1	0	0	1	0	40,10	7,22	0	0,00	17,99	2,00	0	0	-1
577073	Háje n. J.	SEM	11,74	685	680	3 815,16	32,51	0	9,78	0,83	-1	2,49	1	0	0	1	0	99,91	8,51	0	16,39	17,04	-2,00	0	-2	-2
544337	Hamr na Jezeře	ČL	17,67	394	440	9 449,82	53,47	2	41,35	2,34	-1	1,98	1	0	0	1	0	77,74	4,40	2	48,14	79,22	-2,00	-2	-2	2
577081	Harrachov	TAN	36,63	1 643	1 396	33 444,40	91,29	2	3 663,44	100,00	2	20,25	2	0	0	1	0	145,45	3,97	2	2,23	16,38	0,00	1	0	8
564044	Hejnice	FRY	38,41	2 696	2 736	34 137,16	88,87	2	3 841,13	100,00	2	24,87	2	0	0	1	0	166,31	4,33	2	0,18	15,62	1,00	1	1	9
544353	Heřmanice	FRY	7,47	213	269	2 548,52	34,12	0	0,00	0,00	-2	2,81	1	0	0	1	0	47,36	6,34	1	1,25	13,39	0,00	1	0	0
564052	Hlavice	LBC	8,27	213	232	2 563,85	30,99	0	77,92	9,42	0	1,30	1	0	0	1	0	54,22	6,55	1	0,00	12,09	2,00	1	1	3
564061	Hodkovice n. M.	LBC	13,49	2 827	2 960	3 691,85	27,36	-1	469,66	34,81	1	1,61	1	0	0	1	0	101,50	7,52	0	0,11	14,82	1,00	1	1	2
561584	Holany	ČL	18,78	520	524	6 058,84	32,27	0	695,04	37,02	1	1,40	1	0	0	1	0	66,15	3,52	2	0,61	21,32	1,00	0	0	4
577111	Holenice	TUR	3,50	93	98	1 723,95	49,20	1	0,00	0,00	-2	3,23	2	0	0	1	0	22,70	6,48	1	18,22	85,60	-2,00	-2	-2	0
574201	Horka u St. Paky	JIL	2,03	280	238	227,54	11,21	-2	0,00	0,00	-2	1,68	1	0	0	1	0	35,67	17,58	-2	0,00	49,20	2,00	-2	-2	-7
577120	Horní Branná	JIL	20,86	1 801	1 903	6 738,85	32,30	0	649,78	31,15	0	1,82	1	0	0	1	0	166,61	7,99	0	1,85	28,76	0,00	-1	-1	0
561592	Horní Libchava	ČL	10,38	682	775	1 680,04	16,19	-2	615,89	59,35	1	0,95	0	0	0	1	0	102,74	9,90	-1	0,94	28,91	0,00	-1	-1	-3
561606	Horní Police	ČL	6,03	668	686	849,96	14,09	-2	603,43	100,00	2	1,58	1	0	0	1	0	70,61	11,70	-1	10,72	99,44	-2,00	-2	-2	-2
564079	Horní Rásnice	FRY	19,04	234	234	7 570,54	39,76	1	209,57	11,01	0	2,65	1	0	0	1	0	51,36	2,70	2	1,75	21,01	0,00	0	0	4
564095	Hrádek n. N.	LBC	48,55	7 493	7 735	14 405,45	29,67	0	1 111,64	22,90	0	1,16	1	0	0	1	0	505,04	10,40	-1	4,09	45,33	-1,00	-2	-2	-2
577146	Hrubá Skála	TUR	13,85	585	607	5 941,92	42,92	1	1 247,11	90,07	2	2,69	1	0	0	1	0	99,33								



ICZUJ	obec	ORP	rozloha obce (km2)	počet obyv. SLDB 2011	počet obyv. 12/2019	C.1 Lesnatost			C.2 Plochy ochrany krajiny a přírody			C.3 KES			C.4 Znečištění imisemi			C.5 Zastavěné území			C.6 Negativně ovlivněné území					celkem URÚ za Zp
						plocha lesa (ha)	podíl na ploše obce (%)	URÚ	plochy ochrany (ha)	podíl na ploše obce (%)	URÚ	KES	URÚ	ZdrLV - A/N	ZdrTV - A/N	ZdrTVO3 - A/N	URÚ	zastavěné území (ha)	podíl na ploše obce (%)	URÚ	podíl ploch NOU na ploše obce (%)	počet bodů NOU na 100 ha obce	URÚ bodové	URÚ plošné	URÚ	
577227	Klokočí	TUR	2,38	185	195	699,19	29,35	-1	238,13	99,95	2	2,46	1	0	0	1	0	23,59	9,90	-1	3,73	0,00	-1,00	2	-1	0
563641	Koberovy	ŽB	8,75	970	1 038	4 040,36	46,16	1	819,87	93,67	2	4,25	2	0	1	-1	100,67	11,50	-1	9,63	57,12	-1,00	-2	-2	1	
564141	Kobylky	TUR	8,27	324	362	2 037,18	24,65	-1	0,00	0,00	-2	0,86	0	0	0	1	0	49,47	5,99	1	0,00	0,00	2,00	2	2	0
563668	Kořenov	TAN	55,83	956	912	46 629,77	83,52	2	5 551,75	99,44	2	27,87	2	0	0	1	0	239,06	4,28	2	0,79	5,37	1,00	2	1	9
577235	Košálov	SEM	20,00	1 621	1 658	5 116,83	25,58	-1	23,02	1,15	-1	1,43	1	0	0	1	0	172,61	8,63	0	4,22	39,99	-1,00	-1	-1	-2
546232	Kozly	ČL	5,66	140	157	1 741,76	30,78	0	330,11	58,33	1	2,56	1	0	0	1	0	23,13	4,09	2	32,08	0,00	-2,00	2	-2	2
564168	Krásný Les	FRY	13,49	417	476	3 134,46	23,24	-1	242,28	17,96	0	1,36	1	0	0	1	0	49,08	3,64	2	4,74	0,00	-1,00	2	-1	1
561720	Kravaře	ČL	15,75	775	787	3 982,49	25,28	-1	1 376,04	87,35	1	1,33	1	0	0	1	0	60,82	3,86	2	22,22	25,39	-2,00	0	-2	1
561738	Krompach	NB	7,75	170	168	4 500,02	58,08	2	770,99	99,51	2	14,25	2	0	0	1	0	67,47	8,71	0	0,92	12,91	0,00	1	0	6
577243	Kruh	JIL	6,04	485	493	787,89	13,03	-2	0,00	0,00	-2	0,79	0	0	0	1	0	65,42	10,82	-1	0,00	0,00	2,00	2	2	-3
564176	Kryštofovo Údolí	LBC	17,33	301	382	15 366,82	88,66	2	1 733,15	100,00	2	27,12	2	0	0	1	0	58,65	3,38	2	9,73	5,77	-2,00	2	-2	6
564184	Křížany	LBC	28,58	776	860	9 128,39	31,94	0	451,68	15,80	0	6,44	2	0	0	1	0	186,87	6,54	1	8,92	17,50	-1,00	0	-1	2
547484	Ktová	TUR	3,95	186	198	390,08	9,88	-2	194,98	49,37	1	0,52	0	0	0	1	0	32,84	8,31	0	6,83	25,32	-1,00	0	-1	-2
530433	Kunratice	FRY	12,42	391	365	4 693,80	37,78	1	95,15	7,66	-1	1,35	1	0	0	1	0	46,35	3,73	2	2,01	16,10	0,00	1	0	3
561746	Kunratice u Cv.	NB	12,53	592	615	3 587,18	28,64	-1	468,75	37,42	1	1,57	1	0	0	1	0	73,79	5,89	1	3,88	0,00	-1,00	2	-1	1
546259	Kvítkov	ČL	6,11	202	232	2 781,62	45,51	1	39,11	6,40	-1	1,90	1	0	0	1	0	20,24	3,31	2	2,02	16,36	0,00	1	0	3
564206	Lázně Libverda	FRY	13,26	454	431	10 099,38	76,15	2	1 312,05	98,93	2	12,23	2	0	0	1	0	54,57	4,11	2	0,00	7,54	2,00	1	1	9
545937	Lažany	TUR	2,09	220	221	26,52	1,27	-2	0,00	0,00	-2	0,28	-1	0	1	-1	20,13	9,62	-1	0,00	0,00	2,00	2	2	-5	
577375	Levínská Olešnice	JIL	10,05	349	362	3 098,54	30,83	0	15,67	1,56	-1	1,61	1	0	0	1	0	53,18	5,29	1	0,00	9,95	2,00	1	1	2
563889	Liberec	LBC	106,09	102 754	104 802	42 518,24	40,08	1	3 198,37	30,15	0	2,11	1	0	1	1	-1	3 759,49	35,44	-2	0,63	28,28	1,00	-1	-1	-2
577294	Libštát	SEM	10,12	952	952	2 703,35	26,72	-1	46,22	4,57	-1	1,14	1	0	0	1	0	86,01	8,50	0	0,00	49,39	2,00	-2	-2	-3
563676	Lišný	ŽB	1,73	267	263	673,48	38,86	1	173,31	100,00	2	4,10	2	0	1	-1	35,59	20,53	-2	1,94	115,48	0,00	-2	-2	0	
577308	Lomnice n. P.	SEM	25,57	5 648	5 554	9 416,73	36,82	1	240,14	9,39	0	1,41	1	0	0	1	0	344,43	13,47	-2	5,96	66,48	-1,00	-2	-2	-2
573400	Loučky	TUR	1,65	152	166	305,06	18,52	-2	164,71	100,00	2	3,81	2	0	0	1	0	16,47	10,00	-1	0,17	60,71	1,00	-2	-2	-1
563684	Loužnice	ŽB	2,30	212	241	957,76	41,66	1	0,00	0,00	-2	4,01	2	0	0	1	0	28,42	12,36	-1	1,13	130,48	0,00	-2	-2	-2
563692	Lučany n. N.	JBC	13,13	1 716	1 889	5 394,61	41,08	1	1 171,79	89,22	2	4,66	2	0	0	1	0	217,08	16,53	-2	0,00	22,84	2,00	0	0	3
514161	Luka	ČL	4,56	91	79	1 084,83	23,80	-1	122,46	26,87	0	0,52	0	0	0	1	0	19,78	4,34	2	0,00	0,00	2,00	2	2	3
563706	Malá Skála	TUR	10,00	1 137	1 203	3 672,36	36,73	1	876,63	87,67	1	3,84	2	0	0	1	0	166,99	16,70	-2	4,23	20,00	-1,00	0	-1	1
563714	Maršovice	JBC	1,76	522	610	131,55	7,49	-2	0,00	0,00	-2	4,61	2	0	0	1	0	56,23	32,00	-2	0,00	56,92	2,00	-2	-2	-6
573418	Martinice v Krk.	JIL	3,27	563	616	181,36	5,54	-2	0,00	0,00	-2	0,77	0	0	0	1	0	69,98	21,38	-2	1,24	91,64	0,00	-2	-2	-8
561827	Mařenice	NB	26,56	317	321	18 013,23	67,83	2	2 655,31	99,99	2	7,56	2	0	0	1	0	101,41	3,82	2	0,10	7,53	1,00	1	1	9
561835	Mimoň	ČL	15,48	6 414	6 443	2 344,12	15,14	-2	88,74	5,73	-1	0,60	0	0	1	-1	325,12	21,00	-2	19,25	32,30	-2,00	-1	-2	-8	
577316	Mirová p. Koz.	TUR	19,24	1 586	1 770	6 355,93	33,04	0	977,69	50,82	1	2,22	1	0	1	-1	222,24	11,55	-1	3,29	20,79	-1,00	0	-1	-1	
564231	Mnišek	LBC	25,44	1 322	1 630	18 038,88	70,91	2	2 290,23	90,02	2	15,31	2	0	0	1	0	158,45	6,23	1	0,00	11,79	2,00	1	1	8
577324	Modřice	TUR	3,46	402	442	57,49	1,66	-2	8,73	2,52	-1	0,44	0	0	1	1	-1	40,93	11,82	-1	10,26	29,15	-2,00	-1	-2	-7
577332	Mříčná	JIL	10,04	505	582	2 760,93	27,50	-1	0,00	0,00	-2	1,76	1	0	0	1	0	64,33	6,41	1	0,95	9,96	0,00	1	0	-1
546593	Nová Ves	LBC	12,34	782	831	4 044,85	32,77	0	53,63	4,34	-1	2,14	1	0	0	1	0	57,97	4,70	2	0,00	8,10	2,00	1	1	3
563731	Nová Ves n. N.	JBC	4,71	743	652	1 322,71	28,05	-1	0,00	0,00	-2	4,34	2	0	0	1	0	95,12	20,17	-2	0,87	63,63	0,00	-2	-2	-5
577341	Nová Ves n. P.	SEM	12,14	620	873	2 914,68	24,00	-1	0,00	0,00	-2	0,99	0	0	0	1	0	90,91	7,49	0	0,04	8,23	1,00	1	1	-2
564265	Nové Město p. S.	FRY	28,93	3 639	3 716	15 666,54	54,16	2	2 123,94	73,42	1	4,06	2	0	0	1	0	206,76	7,15	0	12,77	10,37	-2,00	1	-2	3
561851	Noviny p. R.	ČL	10,17	272	307	4 279,92	42,09	1	173,57	17,07	0	1,15	1	0	0	1	0	105,81	10,41	-1	48,06	49,17	-2,00	-2	-2	-1
561860	Nový Bor	NB	19,44	11 882	11 616	5 615,55	28,89	-1	668,83	34,40	1	1,51	1	0	0	1	0	503,58	25,90	-2	2,38	30,86	0,00	-1	-1	-2
561878	Nový Oldřichov	ČL	3,77	719	776	897,85	23,80	-1	377,20	100,00	2	3,97	2	0	0	1	0	91,39	24,23	-2	0,00	26,51	2,00	-1	-1	0
577359	Ohrazenice	TUR	2,69	1 094	1 105	229,66	8,53	-2	0,00	0,00	-2	0,37	0	0	1	-1	61,49	22,84	-2	0,00	74,73	2,00	-2	-2	-9	
561886	Okna	ČL	5,67	309	314	735,85	12,99	-2	0,00	0,00	-2	0,30	-1	0	0	1	0	45,62	8,05	0	0,00	17,67	2,00	0	0	-5
561894	Okrouhlá	NB	4,24	508	558	2 782,61	65,67	2	341,52	80,60	1	5,87	2	0	0	1	0	51,44	12,14	-1	32,95	23,60	-2,00	0	-2	2
564281	Oldřichov v Hájích	LBC	16,25	665	767	11 793,62	72,59	2	1 624,59	100,00	2	19,08	2	0	0	1	0	94,85	5,84	1	0,00	6,16	2,00	2	2	9
577367	Olešnice	TUR	5,26	174	206	1 933,42	36,73	1	489,81	93,06	2	2,21	1	0	0	1	0	31,46	5,98	1	26,89	94,46	-2,00	-2	-2	3
564290	Osečná	LBC	28,05	1 023	1 135	12 770,91	45,53	1	104,12	3,71	-1	1,58	1	0	0	1	0	142,80	5,09	1	1,93	35,65	0,00	-1	-1	1
545953	Paceřice	TUR	3,49	288	348	413,99	11,85	-2	16,90	4,84	-1	0,53	0	0	0	1	0	36,17	10,35	-1	0,00	28,61	2,00	-1	-1	-5
547476	Paseky n. J.	JIL	12,70	243	251	9 226,57	72,64	2	1 269,50	99,94	2	19,51	2	0	0	1	0	52,42	4,13	2	0,53	7,88	1,00	1	1	9
563749	Pěnčín	ŽB	13,38	1 901	1 996	6 262,12	46,80	1	144,44	10,80	0	3,71	2	0	0	1	0	261,65	19,56	-2	0,00	29,90	2,00	-1	-1	0
564303	Pěnčín	TUR	8,89	668	706	1 689,49	19,01	-2	0,00	0,00	-2	0,96	0	0	1	1	-1	88,49	9,96	-1	0,00	33,75	2,00	-1	-1	-7
564311	Pertoltice	FRY	10,17	274	294	2 819,94	2																			

ICZUJ	obec	ORP	rozloha obce (km2)	počet obyv. SLDB 2011	počet obyv. 12/2019	C.1 Lesnatost			C.2 Plochy ochrany krajiny a přírody			C.3 KES			C.4 Znečištění imisemi			C.5 Zastavěné území			C.6 Negativně ovlivněné území					URÚ celkem URÚ za Zp
						plocha lesa (ha)	podíl na ploše obce (%)	URÚ	plochy ochrany (ha)	podíl na ploše obce (%)	URÚ	KES	URÚ	ZdrLV - A/N	ZdrTV - A/N	ZdrTVO3 - A/N	URÚ	zastavěné území (ha)	podíl na ploše obce (%)	URÚ	podíl ploch NOU na ploše obce (%)	počet bodů NOU na 100 ha obce	URÚ bodové	URÚ plošné	URÚ	
577481	Roztoky u Semil	SEM	4,45	128	113	1 344,65	30,25	0	17,20	3,87	-1	1,45	1	0	0	1	0	24,84	5,59	1	1,99	22,49	0,00	0	0	1
563790	Rychnov u J. n. N.	JBC	12,26	2 589	2 757	4 129,18	33,68	0	104,16	8,50	-1	1,80	1	0	0	1	0	129,03	10,53	-1	0,07	24,48	1,00	0	0	-1
564397	Rynoltice	LBC	17,72	739	785	6 501,11	36,68	0	979,47	55,26	1	1,40	1	0	0	1	0	111,56	6,29	1	0,43	33,84	1,00	-1	-1	2
576964	Semily	SEM	16,31	8 452	8 353	4 787,39	29,35	-1	162,78	9,98	0	2,12	1	0	1	-1	407,80	25,00	-2	10,44	73,56	-2,00	-2	-2	-5	
562025	Skalice u Č. L.	NB	11,55	1 423	1 532	2 319,08	20,08	-2	790,13	68,42	1	1,09	1	0	0	1	0	125,15	10,84	-1	2,50	25,98	0,00	-1	-1	-2
513890	Skalka u Doks	ČL	5,04	147	160	1 721,07	34,13	0	13,77	2,73	-1	0,98	0	0	0	1	0	25,15	4,99	2	0,00	19,83	2,00	0	0	1
563803	Skuhrov	ŽB	4,26	513	605	1 398,74	32,83	0	98,48	23,11	0	5,09	2	0	0	1	0	60,20	14,13	-2	0,00	0,00	2,00	2	2	2
577529	Slaná	SEM	10,26	667	681	3 065,20	29,88	0	32,82	3,20	-1	2,80	1	0	1	-1	96,60	9,42	-1	12,80	38,99	-2,00	-1	-2	-4	
562050	Sloup v Čechách	NB	5,77	746	734	2 674,66	46,32	1	140,95	24,41	0	6,49	2	0	0	1	0	68,65	11,89	-1	0,39	0,00	1,00	2	1	3
546275	Slunečná	NB	6,13	121	139	5 176,44	84,50	2	612,58	100,00	2	24,74	2	0	0	1	0	37,93	6,19	1	11,45	16,32	-2,00	1	-2	5
563811	Smržovka	TAN	14,81	3 541	3 756	8 090,56	54,61	2	289,10	19,51	0	5,32	2	0	0	1	0	240,33	16,22	-2	0,00	33,75	2,00	-1	-1	1
564401	Soběslavice	TUR	4,06	167	168	526,02	12,97	-2	0,00	0,00	-2	0,39	0	0	0	1	0	32,63	8,05	0	0,00	0,00	2,00	2	2	-2
562076	Sosnová	ČL	5,64	666	706	2 073,75	36,75	1	41,36	7,33	-1	0,89	0	0	0	1	0	55,75	9,88	-1	0,67	0,00	1,00	2	1	0
544477	Stráž n. N.	LBC	4,53	2 107	2 377	892,87	19,70	-2	0,00	0,00	-2	1,09	1	0	1	-1	130,72	28,84	-2	0,00	22,06	2,00	0	0	-6	
562092	Stráž p. R.	ČL	21,58	4 522	3 992	4 755,93	22,04	-1	84,94	3,94	-1	0,46	0	0	0	1	0	393,94	18,25	-2	74,22	64,87	-2,00	-2	-2	-6
577545	Stružinec	SEM	11,21	679	707	2 102,57	18,75	-2	46,88	4,18	-1	0,83	0	0	0	1	0	89,95	8,02	0	0,85	26,75	0,00	-1	-1	-4
562106	Stružnice	ČL	21,29	930	993	5 639,13	26,49	-1	1 760,79	82,71	1	1,65	1	0	0	1	0	128,14	6,02	1	11,74	9,39	-2,00	1	-2	0
577553	Studenec	JIL	16,88	1 778	1 929	4 021,38	23,83	-1	0,00	0,00	-2	1,79	1	0	0	1	0	184,95	10,96	-1	14,25	5,93	-2,00	2	-2	-5
562114	Stvolínky	ČL	12,64	310	318	3 401,22	26,91	-1	738,30	58,41	1	2,44	1	0	0	1	0	58,28	4,61	2	19,09	0,00	-2,00	2	-2	1
564427	Světlá p. J.	LBC	13,19	901	956	7 762,06	58,83	2	859,95	65,17	1	6,11	2	0	0	1	0	131,25	9,95	-1	0,45	22,74	1,00	0	0	4
564435	Svijanský Újezd	TUR	5,31	433	449	847,54	15,97	-2	0,00	0,00	-2	0,56	0	0	0	1	0	38,43	7,24	0	0,00	56,55	2,00	-2	-2	-6
564443	Svijany	TUR	2,70	291	345	38,95	1,44	-2	0,00	0,00	-2	0,23	-1	0	1	-1	39,61	14,67	-2	0,00	37,03	2,00	-1	-1	-9	
577561	Svojek	JIL	5,38	155	177	1 158,92	21,54	-1	0,25	0,05	-2	1,32	1	0	0	1	0	37,25	6,92	1	0,00	18,59	2,00	0	0	-1
546283	Svojkov	NB	3,45	187	264	821,36	23,82	-1	24,22	7,02	-1	2,55	1	0	0	1	0	54,96	15,94	-2	47,08	0,00	-2,00	2	-2	-5
562131	Svor	NB	18,02	628	649	13 998,88	77,69	2	1 689,47	93,77	2	8,02	2	0	0	1	0	73,56	4,08	2	0,00	11,08	2,00	1	1	9
564451	Sychrov	TUR	6,51	197	223	2 188,63	33,63	0	94,88	14,58	0	1,70	1	0	0	1	0	58,06	8,92	0	0,28	30,73	1,00	-1	-1	0
577570	Syřenov	SEM	6,46	207	225	2 841,32	44,01	1	24,31	3,77	-1	2,44	1	0	0	1	0	43,23	6,70	1	0,10	30,97	1,00	-1	-1	1
564460	Šimonovice	LBC	7,19	858	1 314	1 840,43	25,60	-1	469,82	65,34	1	1,89	1	0	0	1	0	212,58	29,56	-2	0,00	0,00	2,00	2	2	1
553638	Tachov	ČL	4,58	191	210	622,76	13,60	-2	176,12	38,45	1	0,31	0	0	0	1	0	41,60	9,08	-1	3,02	0,00	0,00	2	0	-2
563820	Tanvald	TAN	12,45	6 435	6 216	5 733,07	46,06	1	952,31	76,51	1	4,73	2	0	0	1	0	303,22	24,36	-2	0,00	48,20	2,00	-2	-2	0
577596	Tatobity	TUR	7,06	539	577	1 980,18	28,04	-1	0,00	0,00	-2	2,41	1	0	0	1	0	61,24	8,67	0	3,63	56,63	-1,00	-2	-2	-4
577600	Troskovice	TUR	8,28	100	91	3 917,49	47,30	1	801,35	96,75	2	2,12	1	0	0	1	0	36,48	4,40	2	7,84	24,14	-1,00	0	-1	5
546267	Tuhaň	ČL	24,71	273	279	13 786,71	55,78	2	1 691,87	68,46	1	5,27	1	0	0	1	0	59,27	2,42	2	0,00	0,00	2,00	2	2	8
577626	Turnov	TUR	22,71	14 472	14 420	4 208,60	18,53	-2	796,71	35,08	1	0,92	0	0	1	-1	660,55	29,09	-2	16,56	66,04	-2,00	-2	-2	-6	
562173	Velenice	ČL	7,18	169	171	3 144,75	43,77	1	62,85	8,75	-1	1,63	1	0	0	1	0	37,60	5,23	1	6,46	27,84	-1,00	-1	-1	1
563838	Velké Hamry	TAN	9,32	2 811	2 682	4 509,10	48,40	1	98,23	10,54	0	3,61	2	0	0	1	0	177,21	19,02	-2	0,00	21,47	2,00	0	0	1
562203	Velký Valtínov	ČL	10,05	180	198	3 041,42	30,26	0	2,79	0,28	-2	1,39	1	0	0	1	0	50,84	5,06	1	1,31	19,90	0,00	0	0	0
577642	Veselá	SEM	5,78	206	233	1 493,07	25,84	-1	47,13	8,16	-1	3,47	2	0	0	1	0	45,08	7,80	0	2,86	34,61	0,00	-1	-1	-1
577651	Víchová n. J.	JIL	12,29	912	941	3 451,67	28,08	-1	948,49	77,15	1	3,56	2	0	0	1	0	111,90	9,10	-1	2,04	65,10	0,00	-2	-2	-1
564494	Višňová	FRÝ	30,30	1 288	1 341	9 654,67	31,87	0	877,96	28,98	0	2,02	1	0	0	1	0	176,02	5,81	1	29,48	13,21	-2,00	1	-2	0
577669	Vitkovice	JIL	31,94	443	386	25 839,17	80,89	2	3 194,04	100,00	2	22,89	2	0	0	1	0	81,32	2,55	2	0,71	6,26	1,00	2	1	9
563846	Vlastiboř	ŽB	3,62	131	105	2 174,98	60,06	2	240,80	66,49	1	4,55	2	0	0	1	0	22,25	6,14	1	0,13	0,00	1,00	2	1	7
564516	Vlastibořice	TUR	5,52	251	341	1 697,24	30,75	0	12,63	2,29	-1	1,67	1	0	0	1	0	42,68	7,73	0	0,00	0,00	2,00	2	2	2
562220	Volfartice	ČL	13,09	665	699	4 156,99	31,76	0	1 308,94	100,00	2	4,14	2	0	0	1	0	138,37	10,57	-1	9,44	15,28	-1,00	1	-1	2
562238	Vrchovany	ČL	4,69	116	107	2 299,14	49,01	1	0,00	0,00	-2	1,82	1	0	0	1	0	18,39	3,92	2	0,00	0,00	2,00	2	2	4
564532	Všelibice	LBC	18,45	528	561	7 548,86	40,91	1	0,05	0,00	-2	1,70	1	0	0	1	0	119,82	6,49	1	0,00	54,19	2,00	-2	-2	-1
577677	Všeň	TUR	5,61	586	606	157,19	2,80	-2	139,21	24,81	0	0,43	0	0	0	1	0	44,95	8,01	0	6,33	35,65	-1,00	-1	-1	-3
577685	Vyskeř	TUR	9,62	394	407	3 018,21	31,38	0	961,49	99,97	2	1,46	1	0	0	1	0	63,74	6,63	1	7,01	41,60	-1,00	-2	-2	2
577693	Vysoké n. J.	SEM	20,67	1 292	1 298	6 603,62	31,94	0	451,75	21,85	0	1,59	1	0	0	1	0	181,83	8,80	0	0,00	14,51	2,00	1	1	2
577707	Záhoří	SEM	8,53	494	500	1 801,29	21,11	-2	72,21	8,46	-1	1,07	1	0	0	1	0	59,83	7,01	1	4,83	46,84	-1,00	-2	-2	-3
562246	Zahrádky	ČL	10,07	636	680	3 087,14	30,66	0	116,68	11,59	0	1,02	1	0	0	1	0	80,99	8,04	0	0,00	9,94	2,00	1	1	2
562262	Zákupy	ČL	40,78	2 711	2 851	18 133,72	44,47	1	1 104,19	27,08	0	1,94	1	0	1	-1	295,16	7,24	0	6,07	12,26	-1,00	1	-1	0	
563854	Zásada	ŽB	6,11	858	905	2 199,06	35,96	0	0,00	0,00	-2	1,86	1	0	0	1	0	83,98	13,73	-2	0,00	32,71	2,00	-1	-1	-4
564541	Zdislava	LBC	9,80	284	266	5 193,72	52,99	2	503,9																	

Celkové vyhodnocení pilířů

ICZUJ	obec	ORP	A.1 EAO	A.2 Intenzita bytové výstavby	A.3 Plochy ochrany půd	A.4 Plochy výroby	A.5 Dostupnost silnic a žel. zastávek	A.6 Počet ek. subjektů	A.7 Daňové příjmy obce	A.8 Zadluženost obce	HP celkem	%	B.1 Vzdělanostní struktura	B.2 Nezaměstnanost	B.3 Základní občanská vybavenost	B.4 Dostupnost centra dojíždky	B.5 Věková struktura obyvatelstva	B.6 Vývoj počtu obyvatel	SP celkem	%	C.1 Lesnatost	C.2 Plochy OPK	C.3 KES	C.4 Znečištění imisemi	C.5 Zastavěné území	C.6 NOU	ŽP celkem	%	URÚ celkem	
563528	Albrechtice v J. h.	TAN	-1	2	-2	-2	1	2	2	2	4	63	1	-2	1	0	-2	0	-2	42	2	2	2	0	2	2	10	92	12	
563536	Bedřichov	JBC	1	2	-2	-2	-1	2	2	-1	1	53	2	2	-1	0	2	1	6	75	2	2	2	0	2	1	9	88	16	
576972	Bělá	SEM	1	-2	0	1	0	-1	-1	2	0	50	1	-2	-2	-1	-2	1	-2	42	-1	-2	1	0	1	-1	-2	42	-4	
576981	Benecko	JIL	-1	0	-2	-1	-1	2	1	-2	-4	38	1	1	1	0	1	-1	0	50	1	2	2	0	0	-2	3	63	-1	
576999	Benešov u Semil	SEM	-1	-2	1	0	-1	0	-2	2	-3	41	1	-1	1	1	1	-1	2	58	-2	-1	0	0	-2	-2	-7	21	-8	
561398	Bezděz	ČL	2	1	-2	-2	2	0	2	2	5	66	-1	-1	-2	0	-1	1	-4	33	2	1	2	0	2	0	7	79	8	
563901	Bílá	LBC	1	0	1	0	-1	1	0	2	4	63	1	-2	-1	1	-2	2	-1	46	0	0	1	0	2	2	5	71	8	
563919	Bílý Kostel n. N.	LBC	1	2	0	-1	2	-1	0	2	5	66	-1	2	1	1	1	2	6	75	2	1	2	0	2	-1	6	75	17	
546631	Bílý Potok	FRÝ	0	0	-2	-1	-2	1	-1	2	-3	41	-2	-1	1	1	-1	-1	-3	38	2	2	2	0	2	1	9	88	3	
561401	Blatce	ČL	-2	2	0	-2	-1	2	2	2	3	59	2	0	-2	0	-2	2	0	50	2	2	2	0	2	2	10	92	13	
561410	Blíževedly	ČL	-1	-1	0	0	2	-2	1	2	1	53	-2	-2	1	-2	-2	-2	-9	13	1	1	1	0	2	-1	4	67	-4	
561428	Bohatice	ČL	-1	2	2	0	-2	-2	-2	-2	-5	34	-1	0	-2	1	2	2	2	58	-2	-2	2	0	0	-1	-3	38	-6	
577006	Bozkov	SEM	-1	-1	0	1	-1	1	-1	0	-2	44	1	0	2	0	-2	0	1	54	1	0	1	0	-1	-1	0	50	-1	
577014	Bradlečká Lhota	SEM	2	1	-1	-2	-1	-1	-2	2	-2	44	1	2	-2	0	-2	0	-1	46	2	-1	1	0	0	-1	1	54	-2	
561444	Brniště	ČL	1	-2	2	2	0	-2	0	2	3	59	-2	1	2	0	-1	-1	-1	46	-2	-1	0	0	0	-1	-4	33	-2	
577031	Bukovina u Čisté	JIL	2	-1	2	0	1	-2	-2	2	2	56	-1	-2	-2	0	1	1	-3	38	-2	-2	0	0	-1	2	-4	38	-4	
563935	Bulovka	FRÝ	-1	-1	-1	-2	1	-1	0	2	-3	41	-2	-2	2	0	2	0	0	50	1	0	2	0	2	0	5	71	2	
577049	Bystrá n. J.	SEM	-2	-1	-2	-1	-1	2	1	2	-2	44	0	2	-2	-1	2	0	1	54	-1	-1	1	0	1	0	0	50	-1	
563943	Cetenov	LBC	-2	0	1	-1	-2	0	1	2	-1	47	-2	0	-2	0	-2	1	-3	38	0	-2	1	0	2	1	2	58	-2	
561479	Cvíkov	NB	-1	-1	0	1	1	-1	0	0	-1	47	-1	0	1	2	-1	-1	0	50	1	1	1	0	1	-1	3	63	2	
545996	Černousy	FRÝ	-2	-2	1	-1	2	-2	-1	2	-3	41	-2	-2	-2	-1	-1	-2	-10	8	0	0	2	0	1	-2	1	54	-12	
561380	Česká Lípa	ČL	1	-2	0	2	2	-2	1	2	4	63	1	0	2	2	1	-1	5	71	-1	0	1	-1	-2	-1	-4	33	5	
563960	Český Dub	LBC	0	-2	0	2	-1	-1	1	-2	-3	41	1	-1	2	2	-1	-1	2	58	1	-1	1	0	-2	-1	-1	46	-2	
577057	Čistá u Horek	JIL	0	0	-1	2	1	0	0	2	4	63	0	-1	1	-1	-2	1	-2	42	1	-2	1	0	1	-2	-1	46	1	
544531	Čtveřín	TUR	2	2	2	2	2	0	-2	2	10	81	0	2	-2	0	2	2	4	67	0	-2	1	-1	-1	2	-1	46	13	
530425	Dalešice	JBC	-2	2	-1	-2	1	1	-2	2	-1	47	2	2	-2	0	2	2	6	75	0	-2	1	0	0	2	1	54	6	
563552	Desná	TAN	-1	-2	-2	1	2	-1	0	-2	-5	34	0	-2	2	2	-1	-2	-1	46	1	2	2	0	-2	-1	2	58	-4	
546607	Dětřichov	FRÝ	0	-2	1	1	1	-2	0	2	1	53	-2	-2	1	0	0	0	-3	38	0	1	2	0	1	0	4	67	2	
530468	Dlouhý Most	LBC	1	2	-2	-1	1	2	-2	2	3	59	1	0	1	0	2	2	6	75	-2	-1	1	0	-2	0	-4	33	5	
561495	Doksy	ČL	-1	0	0	-1	2	0	2	0	2	56	0	-2	2	-2	-1	-1	-1	46	2	1	1	0	1	2	7	79	8	
563994	Dolní Řasnice	FRÝ	1	-2	0	-1	0	0	1	1	0	50	-2	-2	1	0	1	-1	-3	38	-2	-1	1	0	2	1	1	54	-2	
563561	Držkov	ŽB	-1	0	-1	0	1	0	-2	1	-2	44	-1	2	0	0	1	0	2	58	1	0	2	0	-1	0	2	58	2	
561533	Dubá	ČL	-2	-2	2	-1	1	0	2	2	2	56	-1	-1	2	2	-2	-2	42	1	1	1	0	2	1	6	75	6		
561541	Dubnice	ČL	1	1	2	1	-1	-2	0	2	4	63	-1	2	1	1	-1	0	2	58	-2	-2	1	0	0	1	-2	-4	33	2
564028	Frýdlant	FRÝ	0	0	-2	2	2	-1	2	0	3	59	0	-2	2	2	-2	-1	-1	46	-1	1	1	0	-2	-1	-2	42	0	
563579	Frýdštejn	TUR	0	-1	-1	-1	1	0	-2	2	-2	44	1	2	-1	0	-1	-1	0	50	1	1	1	0	-1	0	2	58	0	
564036	Habartice	FRÝ	1	-2	0	-2	1	-2	-1	2	-3	41	-2	-1	2	-1	1	-2	-3	38	-1	-1	1	0	0	0	-1	46	-7	
577073	Háje n. J.	SEM	1	-1	0	2	1	1	0	2	6	69	0	-1	1	0	0	0	0	50	0	-1	1	0	0	-2	-2	42	4	
544337	Hamr na Jezeře	ČL	-2	1	0	1	-2	-1	2	2	1	53	0	1	0	1	1	2	5	71	2	-1	1	0	2	-2	2	58	8	
577081	Harrachov	TAN	2	2	-2	-2	2	2	2	-2	4	63	1	1	2	2	-1	-2	3	63	2	2	2	0	2	0	8	83	15	
564044	Hejnice	FRÝ	0	1	-2	-1	0	-1	1	2	0	50	-1	-1	2	2	-1	-1	0	50	2	2	2	0	2	1	9	88	9	
544353	Heřmanice	FRÝ	2	1	-2	2	1	2	0	-1	5	66	-1	0	-2	0	1	2	0	50	0	-2	1	0	1	0	0	50	5	
564052	Hlavice	LBC	-2	0	1	-1	-2	-2	2	2	-2	44	2	1	0	0	-2	1	2	58	0	0	1	0	1	1	3	63	3	
564061	Hodkovice n. M.	LBC	1	0	1	1	2	-1	-1	2	5	66	0	0	2	2	1	0	5	71	-1	1	1	0	0	1	2	58	9	
561584	Holany	ČL	0	1	1	-1	-2	1	2	2	4	63	-2	1	0	0	2	0	1	54	0	1	1	0	2	0	4	67	9	
577111	Holenice	TUR	-2	-2	-1	-2	1	-2	-2	2	-8	25	0	2	-2	0	-2	1	-1	46	1	-2	2	0	1	-2	0	50	-9	
574201	Horka u St. Paky	JIL	0	0	2	2	2	0	0	2	10	81	-2	2	0	-1	-2	-2	-5	29	-2	-2	1	0	-2	-2	-7	21	-2	
577120	Horní Branná	JIL	1	1	1	0	2	0	0	2	7	72	1	0	1	0	-1	0	1	54	0	0	1	0	0	-1	0	50	8	
561592	Horní Libchava	ČL	2	2	0	1	-1	0	-1	2	5	66	2	2	1	0	2	2	9	88	-2	1	0	0	-1	-1	-3	38	11	
561606	Horní Police	ČL	0	0	1	-1	0	-1	1	2	2	56	-1	2	1	1	-1	-1	1	54	-2	2	1	0	-1	-2	-2	42	1	
564079	Horní Řasnice	FRÝ	-1	-2	0	2	-2	1	2	0	0	50	-2	-2	-2	-1	-2	-2	-11	4	1	0	1	0	2	0	4	67	-7	
564095	Hrádek n. N.	LBC	-1	-2	2	2	2	-1	1	-1	2	56	-1	-1	2	2	-1	-1	0	50	0	0	1	0	-1	-2	-2	42	0	
577146	Hrubá Skála	TUR	-2	0	0	-2	2	1	1	2	2	56	0	1	0	0	-2	1	0	50	1	2	1	0	0	-2	2	58	4	
561614	Chlum	ČL	-2	-2	2	2	1	-2	2	2	3	59	-2	-1	-2	0	1	-2	-6	25	0	-1	1	0	2	0	2	58	-1	
561622	Chotovice	NB	2	-1	0	1	1	1	-1	0	3	59	-1	2	-2	1	1	1	2	58	0	-2	1	0	0	-1	-2	42	3	
564109	Chotyně	LBC	0	-1	2	2	2	-2	-1	-2	0	50	-2	0	1	1	-2	1	-1	46	-2	-2	0	0	-1	-2	-7	21	-8	
564117	Chrastava	LBC	1	-1	1	2	2	-1	1	-1	4	63	0	-1	2	2	-1	0	2	58	-1	0	1	0	-2	-1	-3	38	3	
577154	Chuchelna	SEM	2	-1	-2	2	-1	1	-2	0	-1	47	2	2	0	1	-1	0	4	67	-1	-1	1	-1	-1	-2	-5	29	-2	
577162	Jablonec n. J.	JIL	0	-1	-2	0	2	1	-1	1	0	50	0	0	2	2	-1	-2	1	54	2	2	2	0	1	1	8	83	9	
563510	Jablonec n. N.	JBC	0	-1	0	2	2	0	0	0	3	59	2	0	2	2	-1	-1	4	67	1	0	1	0	-2	-2	-2	42	5	
561631	Jablonné v Podj.	LBC	-1	-1	2	0	2	-1	2	1	4	63	-1	-1	2	2	-1													

ICZUJ	obec	ORP	A.1 EAO	A.2 Intenzita bytové výstavby	A.3 Plochy ochrany půd	A.4 Plochy výroby	A.5 Dostupnost silnic a žel. zastávek	A.6 Počet ek. subjektů	A.7 Daňové příjmy obce	A.8 Zadluženost obce	HP celkem	%	B.1 Vzdělanostní struktura	B.2 Nezaměstnanost	B.3 Základní občanská vybavenost	B.4 Dostupnost centra dojíždky	B.5 Věková struktura obyvatelstva	B.6 Vývoj počtu obyvatel	SP celkem	%	C.1 Lesnatost	C.2 Plochy OPK	C.3 KES	C.4 Znečištění imisemi	C.5 Zastavěné území	C.6 NOU	HP celkem	%	URÚ celkem
563641	Koberovy	ŽB	0	0	-2	-2	1	1	-1	2	-1	47	0	1	0	1	-1	-1	0	50	1	2	2	-1	-1	-2	1	54	0
564141	Kobyly	TUR	2	1	2	0	-1	-1	2	1	6	69	-1	1	-1	-1	-1	1	-2	42	-1	-2	0	0	1	2	0	50	4
563668	Kořenov	TAN	-1	2	-2	-2	2	2	2	-1	2	56	0	-1	1	0	-1	-2	-3	38	2	2	2	0	2	1	9	88	8
577235	Košťálov	SEM	-1	-1	-1	2	-2	-2	2	2	-1	47	-1	0	1	0	-1	-1	-2	42	-1	-1	1	0	0	-1	-2	42	-5
546232	Kozly	ČL	2	-1	-2	-1	1	-1	0	2	0	50	-2	-1	-2	-1	2	1	-3	38	0	1	1	0	2	-2	2	58	-1
564168	Krásný Les	FRÝ	0	-1	-2	1	2	-2	-1	2	-1	47	-1	0	0	0	1	0	0	50	-1	0	1	0	2	-1	1	54	0
561720	Kravaře	ČL	2	-2	0	-1	2	-2	1	1	1	53	-1	1	1	2	-2	-3	38	-1	1	1	0	2	-2	1	54	-1	
561738	Krompach	NB	-2	2	0	-2	-1	1	2	1	1	53	0	-1	1	0	-2	2	0	50	2	2	2	0	0	0	6	75	7
577243	Kruh	JIL	-1	1	2	1	-1	-1	-2	-2	-3	41	1	1	-1	0	-2	-1	-2	42	-2	-2	0	0	-1	2	-3	38	-8
564176	Kryštofovo Údolí	LBC	1	0	-2	-2	0	2	0	2	1	53	2	0	-1	-1	0	2	2	58	2	2	2	0	2	-2	6	75	9
564184	Křižany	LBC	0	1	2	1	0	1	2	2	9	78	0	-1	2	0	-2	1	0	50	0	0	2	0	1	-1	2	58	11
547484	Ktová	TUR	-2	1	1	0	2	-1	-1	0	0	50	-1	2	-2	1	-2	1	-1	46	-2	1	0	0	0	-1	-2	42	-3
530433	Kunratice	FRÝ	-1	-1	1	-1	1	-2	1	2	0	50	-2	-1	0	1	-2	-2	-6	25	1	-1	1	0	2	0	3	63	-3
561746	Kunratice u Cv.	NB	-2	0	1	-2	1	-1	-1	2	-1	47	-2	0	1	0	-1	1	-1	46	-1	1	1	0	1	-1	1	54	-1
546259	Kvítkov	ČL	1	2	0	-1	1	1	-2	2	3	59	0	1	-2	0	-1	1	-1	46	1	-1	1	0	2	0	3	63	5
564206	Lázně Libverda	FRÝ	-1	2	-2	-2	-2	1	2	-1	-3	41	-1	-2	1	1	-1	-2	-4	33	2	2	2	0	2	1	9	88	2
545937	Lažany	TUR	2	0	2	2	1	-2	-2	2	5	66	2	2	-2	1	1	-1	3	63	-2	-2	-1	-1	-1	2	-5	29	3
577375	Levinská Olešnice	JIL	-2	-2	1	1	2	-1	1	2	2	56	-1	-1	-1	-1	-1	-1	-6	25	0	-1	1	0	1	1	2	58	-2
563889	Liberec	LBC	1	-1	0	2	2	2	2	-2	6	69	2	0	2	2	-1	0	5	71	1	0	1	-1	-2	-1	2	42	9
577294	Libštát	SEM	-1	-2	0	1	-2	1	1	2	0	50	0	0	2	0	1	-2	1	54	-1	-1	1	0	0	-2	-3	38	-2
563676	Lišný	ŽB	-2	-2	-2	-2	2	-1	-2	2	-7	28	0	0	-2	0	-2	0	-4	33	1	2	2	-1	-2	-2	0	50	-11
577308	Lomnice n. P.	SEM	0	-1	1	2	0	0	1	-1	2	56	1	1	2	2	-2	-2	2	58	1	0	1	0	-2	-2	-2	42	2
573400	Loučky	TUR	-1	0	0	-2	-1	-2	-2	2	-6	31	-1	0	-2	0	-2	0	-5	29	-2	2	2	0	-1	-2	-1	46	-12
563684	Loužnice	ŽB	-2	2	-1	0	1	1	-2	2	1	53	1	-1	-1	0	-2	1	-2	42	1	-2	2	0	-1	-2	-2	42	-3
563692	Lučany n. N.	JBC	0	1	-2	0	2	1	-1	1	2	56	0	1	2	0	1	0	4	67	1	2	2	0	-2	0	3	63	9
514161	Luka	ČL	-2	-2	0	0	1	1	2	2	4	63	-1	0	-2	0	1	-2	-4	33	-1	0	0	0	2	2	3	63	3
563706	Malá Skála	TUR	-1	-1	-1	-1	2	2	0	0	0	50	2	1	2	0	-2	1	4	67	1	1	2	0	-2	-1	1	54	5
563714	Maršovice	JBC	1	2	0	-2	1	2	-2	2	4	63	2	0	-1	0	1	2	4	67	-2	-2	2	0	-2	-2	-6	25	2
573418	Martinice v Krk.	JIL	0	1	2	1	0	-1	-2	2	3	59	1	2	1	1	1	0	6	75	-2	-2	0	0	-2	-2	-8	17	1
561827	Mařenice	NB	-2	-1	-1	-1	-1	1	2	2	-2	44	-1	0	-1	0	-2	-2	-6	25	2	2	2	0	2	1	9	88	1
561835	Mimoň	ČL	-1	-2	1	2	-2	-2	1	0	-3	41	-1	1	2	2	-1	-2	1	54	-2	-1	0	-1	-2	-2	-8	17	-10
577316	Mírová p. Koz.	TUR	1	2	0	0	1	1	-1	1	5	66	2	2	1	0	0	1	6	75	0	1	1	-1	-1	-1	-1	46	10
564231	Mnišek	LBC	1	2	-1	-1	2	1	0	1	5	66	2	0	2	-1	2	2	7	79	2	2	2	0	1	1	8	83	20
577324	Modřice	TUR	1	0	2	0	1	-1	-2	2	3	59	1	2	-2	1	0	1	3	63	-2	-1	0	-1	-1	-2	-7	21	-1
577332	Mříčná	JIL	-1	0	1	-1	-1	-1	1	2	0	50	-1	1	1	1	-1	2	3	63	-1	-2	1	0	1	0	-1	46	2
546593	Nová Ves	LBC	-1	2	0	0	1	0	0	2	4	63	-1	-2	0	1	1	0	-1	46	0	-1	1	0	2	1	3	63	6
563731	Nová Ves n. N.	JBC	1	1	-2	2	1	2	1	2	8	75	0	-1	1	1	1	-1	1	54	-1	-2	2	0	-2	-2	-5	29	4
577341	Nová Ves n. P.	SEM	0	-1	1	1	0	-2	-2	2	-1	47	0	1	1	1	-2	2	3	63	-1	-2	0	0	0	1	-2	42	0
564265	Nové Město p. S.	FRÝ	-2	-1	0	-1	-2	-2	0	1	-7	28	-1	-2	2	2	-1	-2	-2	42	2	1	2	0	0	-2	3	63	-6
561851	Noviny p. R.	ČL	-1	0	0	2	-2	-2	2	2	1	53	-2	2	-1	0	0	2	1	54	1	0	1	0	-1	-2	-1	46	1
561860	Nový Bor	NB	0	-1	-1	2	2	0	0	-1	3	59	1	-1	2	2	-2	-2	0	50	-1	1	1	0	-2	-1	-2	42	1
561878	Nový Oldřichov	ČL	0	-2	-2	0	1	-1	-2	2	-4	38	-2	-1	1	1	-1	0	-2	42	-1	2	2	0	-2	-1	0	50	-6
577359	Ohrazenice	TUR	2	0	2	2	1	-1	-2	2	6	69	2	1	0	1	1	-1	4	67	-2	-2	0	-1	-2	-2	-9	13	1
561886	Okna	ČL	-1	-1	2	1	2	1	2	1	7	72	-1	0	1	0	2	1	3	63	-2	-2	-1	0	0	0	-5	29	5
561894	Okrouhlá	NB	2	0	-2	-1	1	0	-2	2	0	50	2	2	0	0	1	-1	4	67	2	1	2	0	-1	-2	2	58	6
564281	Oldřichov v Hájích	LBC	0	1	-1	1	2	0	-2	1	2	56	1	-1	-1	-1	0	2	0	50	2	2	2	0	1	2	9	88	11
577367	Olešnice	TUR	-2	1	0	1	-1	-2	-1	2	-2	44	1	0	-1	0	-2	2	0	50	1	2	1	0	1	-2	3	63	1
564290	Osečná	LBC	1	1	1	0	-2	0	2	2	5	66	0	-1	2	2	1	0	4	67	1	-1	1	0	1	-1	1	54	10
545953	Paceřice	TUR	-1	0	2	2	1	0	-1	2	5	66	2	2	-1	0	-2	2	3	63	-2	-1	0	0	-1	-1	-5	29	3
547476	Paseky n. J.	JIL	0	0	-2	-1	1	2	2	-2	0	50	0	-1	0	0	1	0	0	50	2	2	2	0	2	1	9	88	9
563749	Pěčín	ŽB	-1	0	-1	0	1	0	-1	2	0	50	2	1	2	0	-2	0	3	63	1	0	2	0	-2	-1	0	50	3
564303	Pěčín	TUR	2	0	2	1	-1	-2	-1	2	3	59	1	2	1	0	-2	1	3	63	-2	-2	0	-1	-1	-1	-7	21	-1
564311	Pertoltice	FRÝ	0	-2	-1	-2	1	-2	0	0	-6	31	-2	-2	-2	0	1	0	-5	29	-1	0	1	0	-1	0	-1	46	-12
514276	Pertoltice p. R.	ČL	-2	0	2	0	-2	-2	-1	2	-3	41	-2	2	-2	1	2	0	1	54	-2	0	0	0	1	-2	-3	38	-5
577391	Peřimov	JIL	-1	2	1	0	1	1	-1	2	5	66	-1	-1	-2	0	-2	2	-4	33	-1	0	1	0	0	1	1	54	2
563757	Plavy	TAN	-1	-1	-1	2	2	0	-1	2	2	56	-2	0	2	1	-1	-1	-1	46	0	-1	1	0	-2	-1	-3	38	-2
561959	Polevsko	NB	2	2	-2	0	1	2	1	-2	4	63	0	-2	1	0	0	2	1	54	2	2	2	0	-1	-2	3	63	8
577405	Poniklá	JIL	1	-1	-1	0	2	1	-1	-2	-1	47	0	-1	-2	0	-2	-2	-3	38	0	1	1	0	0	-1	1	54	-3
544345	Proseč p. J.	LBC	-1	1	0	1	-1	0	-2	0	-2	44	1	-2	-2	1	2	2	2	58	0	1	2	0	0	2	5	71	5
561983	Provodín	ČL	2	2	-1	2	2	-2	0	2	7	72	-1	1	0	-1	-1	1	-1	46	0	1	1	0	0	-2	0	50	6
561991	Prysk	NB	0	-2	-2	-2	1	1	2	-1	-3	41	-1	0	1	1	1	-1	1	54	2	2	2	0	2	1	9	88	7

ICZUJ	obec	ORP	A.1 EAO	A.2 Intenzita bytové výstavby	A.3 Plochy ochrany půd	A.4 Plochy výroby	A.5 Dostupnost silnic a žel. zastávek	A.6 Počet ek. subjektů	A.7 Daňové příjmy obce	A.8 Zadluženost obce	HP celkem	%	B.1 Vzdělanostní struktura	B.2 Nezaměstnanost	B.3 Základní občanská vybavenost	B.4 Dostupnost centra dojíždky	B.5 Věková struktura obyvatelstva	B.6 Vývoj počtu obyvatel	SP celkem	%	C.1 Lesnatost	C.2 Plochy OPK	C.3 KES	C.4 Znečištění imisemi	C.5 Zastavěné území	C.6 NOU	ZP celkem	%	URÚ celkem	
564397	Rynoltice	LBC	1	1	2	0	2	1	1	2	10	81	0	-2	2	0	-1	0	-1	46	0	1	1	0	1	-1	2	58	11	
576964	Semily	SEM	0	-2	0	2	0	0	1	-1	0	50	1	-1	2	2	-2	-2	0	50	-1	0	1	-1	-2	-2	-5	29	-5	
562025	Skalice u Č. L.	NB	1	0	-1	1	2	0	-1	-2	0	50	-1	-1	2	0	1	1	2	58	-2	1	1	0	-1	-1	-2	42	0	
513890	Skalka u Doks	ČL	2	2	2	0	1	0	1	2	10	81	-2	0	-2	1	-2	0	-5	29	0	-1	0	0	2	0	1	54	6	
563803	Skuhrov	ŽB	0	1	-1	-1	1	0	-2	2	0	50	2	2	1	0	-2	1	4	67	0	0	2	0	-2	2	2	58	6	
577529	Slaná	SEM	-2	-2	-1	1	-2	1	-1	-1	-7	28	0	0	1	1	-2	-1	-1	46	0	-1	1	-1	-1	-2	-4	33	-12	
562050	Sloup v Čechách	NB	-2	0	1	-2	1	2	0	-2	-2	44	0	-1	2	1	-2	-1	-1	46	1	0	2	0	-1	1	3	63	0	
546275	Slunečná	NB	-2	1	-2	-2	-1	2	0	2	-2	44	2	0	-2	-1	-1	2	0	50	2	2	2	0	1	-2	5	71	3	
563811	Smržovka	TAN	0	-1	-2	2	2	1	-1	2	3	59	0	-2	2	2	0	0	2	58	2	0	2	0	-2	-1	1	54	6	
564401	Soběslavice	TUR	1	1	2	0	-1	2	0	2	7	72	2	2	-2	0	-2	1	1	54	-2	-2	0	0	0	2	-2	42	6	
562076	Sosnová	ČL	2	-1	2	1	1	2	-2	2	7	72	2	2	2	-1	1	-1	0	3	63	1	-1	0	0	-1	1	0	50	10
544477	Stráž n. N.	LBC	2	1	1	2	2	2	-1	2	11	84	2	1	2	0	0	1	6	75	-2	-2	1	-1	-2	0	-6	25	11	
562092	Stráž p. R.	ČL	2	-2	1	2	-2	-2	1	0	0	50	-1	1	2	2	1	-2	3	63	-1	-1	0	0	-2	-2	-6	25	-3	
577545	Stružinec	SEM	0	-1	1	1	-2	0	-1	2	0	50	-1	-1	0	0	-1	-1	-4	33	-2	-1	0	0	0	-1	-4	33	-8	
562106	Stružnice	ČL	1	1	-1	-1	0	-2	0	2	0	50	-2	2	1	0	1	0	2	58	-1	1	1	0	1	-2	0	50	2	
577553	Studenec	JIL	0	1	1	1	1	-2	1	2	5	66	1	1	2	0	-2	1	3	63	-1	-2	1	0	-1	-2	-5	29	3	
562114	Stvolínky	ČL	0	-2	-1	-2	2	-1	1	2	-1	47	-2	2	-2	-1	1	-2	-4	33	-1	1	1	0	2	-2	1	54	-4	
564427	Světlá p. J.	LBC	0	1	-1	-2	-2	1	-2	2	-3	41	2	0	2	0	-1	0	3	63	2	1	2	0	-1	0	4	67	4	
564435	Svijanský Újezd	TUR	2	1	2	1	1	-1	0	2	8	75	-1	2	0	0	1	1	3	63	-2	-2	0	0	0	0	-2	-6	25	5
564443	Svijany	TUR	2	2	2	2	1	1	-1	-2	7	72	0	2	-2	0	2	2	4	67	-2	-2	-1	-1	-2	-1	-9	13	2	
577561	Svojkov	JIL	-1	-2	0	0	-2	-2	0	2	-5	34	-1	0	-1	-1	-2	1	-4	33	-1	-2	1	0	1	0	-1	46	-10	
546283	Svojkov	NB	2	2	-1	-1	-1	2	-2	0	1	53	2	2	-1	0	2	2	7	79	-1	-1	1	0	-2	-2	-5	29	3	
562131	Svor	NB	0	0	-2	-2	2	-1	1	2	0	50	0	0	1	1	-1	-2	-1	46	2	2	2	0	2	1	9	88	8	
564451	Sychrov	TUR	0	1	0	-2	1	2	2	-2	2	56	1	1	-1	0	0	1	2	58	0	0	1	0	0	-1	0	50	4	
577570	Syřenov	SEM	1	2	1	1	-1	-1	-2	2	3	59	0	0	-2	0	1	1	0	50	1	-1	1	0	1	-1	1	54	4	
564460	Šimonovice	LBC	2	2	-2	-1	-1	2	-2	2	4	63	2	0	-2	0	2	2	4	67	-1	1	1	0	-2	2	1	54	9	
553638	Tachov	ČL	-2	2	2	0	1	-2	1	2	4	63	-2	-2	-2	1	2	2	-1	46	-2	1	0	0	-1	0	-2	42	1	
563820	Tanvald	TAN	-2	-2	-2	1	2	-1	0	1	-3	41	0	-2	2	2	-2	-2	-2	42	1	1	2	0	-2	-2	0	50	-5	
577596	Tatobity	TUR	1	0	1	-1	-1	1	-2	2	1	53	1	-2	2	0	-1	1	1	54	-1	-2	1	0	0	-2	-4	33	-2	
577600	Troskovice	TUR	2	2	0	-2	1	2	2	2	9	78	2	-2	-2	0	-2	-2	-6	25	1	2	1	0	2	-1	5	71	8	
546267	Tuhaň	ČL	-1	-2	1	-1	1	-1	2	2	1	53	-2	-2	-2	0	-2	0	-8	17	2	1	1	0	2	2	8	83	1	
577626	Turnov	TUR	0	-1	2	2	2	0	2	-1	6	69	2	0	2	2	-2	-1	3	63	-2	1	0	-1	-2	-2	-6	25	3	
562173	Velenice	ČL	-2	-1	1	-2	-2	0	1	2	-3	41	-2	0	-2	1	-2	2	-3	38	1	-1	1	0	1	-1	1	54	-5	
563838	Velké Hamry	TAN	-2	-2	-1	0	2	-1	-1	1	-4	38	-1	-2	2	2	-2	-2	-3	38	1	0	2	0	-2	0	1	54	-6	
562203	Velký Valtinov	ČL	-2	2	1	0	2	-2	1	2	4	63	-2	2	-2	-1	-2	2	-3	38	0	-2	1	0	1	0	0	50	1	
577642	Veselá	SEM	0	0	1	1	-1	2	-2	2	3	59	0	1	-2	0	-1	1	-1	46	-1	-1	2	0	0	-1	-1	46	1	
577651	Vichová n. J.	JIL	-1	1	-1	-1	2	-1	-1	2	2	56	0	1	1	1	1	0	4	67	-1	1	2	0	-1	-2	-1	46	5	
564494	Višňová	FRÝ	0	-2	1	-1	2	-2	0	2	0	50	-2	-2	2	0	-1	-2	-5	29	0	0	1	0	1	-2	0	50	-5	
577669	Vitkovice	JIL	1	2	-2	-2	-2	2	2	0	1	53	0	0	1	-1	1	-2	-1	46	2	2	2	0	2	1	9	88	9	
563846	Vlastiboř	ŽB	-2	-2	-1	-1	2	-2	1	2	-3	41	-1	0	-2	-1	-2	-2	-8	17	2	1	2	0	1	1	7	79	-4	
564516	Vlastibořice	TUR	1	2	2	-1	-1	2	-2	2	5	66	1	2	-2	0	-2	2	1	54	0	-1	1	0	0	2	2	58	8	
562220	Volfartice	ČL	-1	1	-1	-1	-1	-1	2	2	0	50	-1	2	1	-1	2	1	4	67	0	2	2	0	-1	-1	2	58	6	
562238	Vrchovany	ČL	-1	-2	2	-1	1	-1	1	2	1	53	-2	-1	-2	1	1	-1	-4	33	1	-2	1	0	2	2	4	67	1	
564532	Všelibice	LBC	2	1	1	1	-2	2	0	2	7	72	0	0	-1	0	1	0	0	50	1	-2	1	0	1	-2	-1	46	6	
577677	Všeň	TUR	2	-1	0	-1	1	0	-1	2	2	56	0	1	1	0	-1	1	2	58	-2	0	0	0	0	0	-1	-3	38	1
577685	Vyskeř	TUR	1	1	2	-1	-1	2	0	2	6	69	1	1	-1	0	1	1	3	63	0	2	1	0	1	-2	2	58	11	
577693	Vysoké n. J.	SEM	0	2	-1	0	-1	1	1	-2	0	50	1	0	2	2	-2	-1	2	58	0	0	1	0	0	1	2	58	4	
577707	Záhoří	SEM	-1	-1	1	2	1	1	-1	1	3	59	-1	0	-1	0	1	-1	-2	42	-2	-1	1	0	0	1	-2	-3	38	-2
562246	Zahrádky	ČL	1	1	2	0	2	0	-1	2	7	72	1	1	2	0	0	-1	3	63	0	0	1	0	0	1	2	58	12	
562262	Zákupy	ČL	-2	-1	0	1	0	-2	2	-2	-4	38	-1	0	2	2	-1	-1	1	54	1	0	1	-1	0	-1	0	50	-3	
563854	Zásada	ŽB	-1	0	0	2	1	1	1	2	6	69	2	1	2	0	-2	0	3	63	0	-2	1	0	-2	-1	-4	33	5	
564541	Zdílava	LBC	-2	-1	1	-2	2	1	0	2	1	53	0	1	-1	-1	-2	-4	33	2	1	2	0	2	0	7	79	4		
563862	Zlatá Olešnice	TAN	-2	0	-2	0	1	2	2	2	3	59	1	1	1	0	-1	-2	0	50	1	1	1	0	1	0	4	67	7	
562297	Žandov	ČL	-2	-2	0	0	-2	-2	-1	2	-7	28	-2	-1	2	2	-2	-1	-2	42	0	2	1	0	0	-1	2	58	-7	
544604	Žďárek	TUR	0	1	-1	-1	2	2	-2	2	3	59	0	2	-2	0	1	2	3	63	-2	-1	1	0	0	2	0	50	6	
514195	Ždílec	ČL	2	-1	2	0	-1	0	2	2	6	69	-2	1	-2	-1	-2	-2	-8	17	1	1	1	0	1	0	4	67	2	
563871	Železný Brod	ŽB	-2	-2	-1	0	2	0	1	2	0	50	1	-1	2	2	-2	-2	0	50	1	1	1	-1	-2	-1	-1	46	-1	
577723	Žernov	TUR	2	-2	2	2	1	-2	-1	2	4	63	-1	-2	-2	1	1	-1	-4	33	-2	-2	1	0	1	-2	-4	33	-4	

## Trendy 2020/2016

ICZUJ	obec	ORP	A.2 Intenzita bytové výstavby	A.3 Plochy ochrany půd	A.4 Plochy výroby	A.6 Počet ekonomických subjektů	A.7 Daňové příjmy obce	A.8 Zadluženost obce	B.2 Nezaměstnanost	B.3 Základní občanská vybavenost	B.6 Vývoj počtu obyvatel	C.1 Lesnatost	C.2 Plochy ochrany krajiny a přírody	C.3 KES	C.4 Znečištění imisemi	C.5 Zastavěné území	C.6 Negativně ovlivněné území
563528	Albrechtice v J. h.	TAN	-125,36	0,00	0,00	0	15305	0	-0,9	0	3,29	0,02	0,00	-0,04	0	0,00	0,00
563536	Bedřichov	JBC	-90,92	0,00	0,00	0	4602	6864	-0,1	-1	-10,09	0,00	0,00	0,26	0	0,00	0,00
576972	Bělá	SEM	-19,91	0,00	0,04	0	3505	-1989	-3,9	0	0,59	1,89	0,00	0,01	1	0,27	0,01
576981	Benecko	JIL	-2,09	0,08	0,00	0	4493	-5852	-2,5	0	0,64	0,17	-0,13	0,00	0	2,50	0,00
576999	Benešov u Semil	SEM	-10,79	-15,27	0,00	15	4400	0	-3,3	0	-7,03	0,17	0,00	0,00	0	0,02	0,00
561398	Bezděz	ČL	-30,77	0,00	0,00	0	6949	0	-0,2	0	-3,10	-0,61	0,00	-0,02	1	0,00	0,00
563901	Bílá	LBC	4,52	0,00	0,00	0	4434	0	0,4	0	-0,79	-0,01	-0,24	-0,01	1	0,01	0,00
563919	Bílý Kostel n. N.	LBC	17,42	0,82	0,00	-1	5750	0	-4,7	0	5,47	0,10	0,00	-0,02	1	0,00	0,00
546631	Bílý Potok	FRÝ	-6,48	0,00	0,00	0	3860	0	-4,9	0	-5,80	0,00	0,00	0,00	0	0,10	0,00
561401	Blatce	ČL	26,86	0,23	0,00	0	6995	0	-3,7	0	-45,30	0,53	-0,01	0,01	1	0,00	0,00
561410	Bliževedly	ČL	1,82	-0,17	-0,15	0	4937	0	-3,4	0	-8,57	0,79	0,00	0,05	1	0,10	-0,01
561428	Bohatice	ČL	14,76	0,00	0,00	0	3658	54357	-0,7	0	-10,31	0,19	0,00	0,00	1	0,00	0,00
577006	Bozkov	SEM	-3,79	7,09	-0,01	-7	4440	-4401	-4,4	0	7,25	0,03	-0,07	-0,01	-1	-0,01	0,00
577014	Bradlecká Lhota	SEM	-32,63	3,91	0,01	-4	4036	0	-4,9	0	-13,17	-0,54	0,00	0,01	-1	0,00	0,00
561444	Brniště	ČL	1,37	0,00	-0,04	0	4233	0	-0,2	0	0,32	0,35	0,00	0,00	1	0,04	0,00
577031	Bukovina u Čisté	JIL	-10,82	-0,02	0,00	0	4201	0	1,4	0	-5,26	0,03	0,00	0,00	1	0,01	0,00
563935	Bulovka	FRÝ	2,50	2,35	0,00	-2	4473	0	-4,7	0	2,94	0,00	0,00	0,13	1	0,49	0,00
577049	Bystrá n. J.	SEM	-0,30	0,00	0,00	0	4865	0	-4,5	0	2,68	0,74	0,00	0,00	1	0,00	-0,01
563943	Cetenov	LBC	0,32	0,00	0,08	0	3497	0	-11,3	0	8,11	0,38	0,00	0,00	1	0,14	0,00
561479	Čivkov	NB	-5,37	5,21	0,00	-5	4307	1159	-2,4	-1	0,51	0,02	0,03	0,05	1	0,00	0,00
545996	Černousy	FRÝ	-0,06	1,96	0,00	-2	3846	0	-2	-1	-10,69	-0,02	0,00	0,05	1	0,82	0,00
561380	Česká Lipa	ČL	0,46	0,26	0,01	0	4711	-3202	-2,2	0	1,94	-0,12	0,00	0,00	2	0,08	0,00
563960	Český Dub	LBC	1,49	0,00	0,00	0	4527	11490	-2,7	0	1,39	0,92	0,00	0,00	-1	0,00	0,00
577057	Čistá u Horek	JIL	-1,89	0,00	-0,01	0	5147	0	0,2	0	2,87	0,03	0,00	0,00	1	0,27	0,00
544531	Čtveřín	TUR	-7,94	0,00	0,00	0	3803	-1311	-2,2	0	-1,92	0,01	0,00	0,00	0	-0,01	0,00
530425	Dalešice	JBC	-29,51	-0,04	0,00	0	3058	0	-1,6	0	-21,37	0,00	0,00	0,27	1	0,00	0,00
563552	Desná	TAN	-1,00	0,00	0,11	0	4152	6305	0,5	0	-0,06	0,06	0,00	-0,01	-1	2,80	0,00
546607	Dětrichov	FRÝ	-5,39	0,00	0,00	0	4537	0	-3,8	0	-6,06	0,15	0,00	0,04	1	0,03	0,00
530468	Dlouhý Most	LBC	-7,10	0,00	-0,26	0	4582	0	-4,8	-1	-7,32	0,04	0,00	0,00	1	0,01	0,00
561495	Doksy	ČL	5,38	0,04	-0,01	0	5327	-62	-1,9	0	-0,63	-0,29	0,02	0,01	-1	0,68	0,00
563994	Dolní Řasnice	FRÝ	-0,27	0,00	0,00	0	4660	862	-4,1	0	-2,19	0,00	0,00	0,03	1	-0,16	0,00
563561	Držkov	ŽB	-4,87	0,00	0,00	0	4095	1363	-0,3	0	7,67	0,00	0,00	-0,01	-1	0,00	0,00
561533	Dubá	ČL	2,15	0,00	0,00	0	3872	0	-4,1	0	-3,34	0,48	0,02	0,00	-1	0,00	0,00
561541	Dubnice	ČL	-9,83	0,44	0,00	0	5446	0	-1	-1	-22,64	0,45	0,00	0,01	1	0,06	-0,28
564028	Frydlant	FRÝ	5,96	0,02	0,00	0	6228	-226	-3,5	0	-2,75	0,00	0,01	0,09	1	0,00	-0,01
563579	Frydštejn	TUR	-4,43	0,05	-0,09	0	3880	0	-2	-1	1,62	0,02	0,01	-0,01	1	4,83	0,00
564036	Habartice	FRÝ	-4,00	0,00	0,14	0	5115	0	-2,9	0	-8,92	-0,01	0,00	0,00	1	0,02	0,00
577073	Háje n. J.	SEM	2,72	-0,82	0,06	1	1305	0	-3,9	0	-4,12	0,00	-0,02	0,00	1	0,05	0,00
544337	Hamr na Jezeře	ČL	-6,87	0,00	-1,37	-1	3266	0	-0,8	1	5,49	0,21	0,00	0,00	1	-0,05	-0,14
577081	Harrachov	TAN	-179,71	0,00	0,01	0	3525	16193	-1	0	-2,39	-0,05	0,00	0,06	0	0,00	0,00
564044	Hejnice	FRÝ	-3,35	0,00	0,00	0	6036	0	-2	0	-1,31	0,00	0,00	1,17	0	0,41	0,00
544353	Heřmanice	FRÝ	19,28	0,00	0,00	0	4321	4116	-3,3	0	4,89	0,00	0,00	0,00	1	0,03	-0,09
564052	Hlavice	LBC	-0,72	0,00	0,00	0	4712	0	-5,9	0	-5,16	0,57	0,00	0,00	1	0,00	0,00
564061	Hodkovice n. M.	LBC	-13,10	0,00	0,00	0	3560	5442	-0,3	0	-0,21	3,26	0,00	0,00	-1	0,00	-0,01
561584	Holany	ČL	-18,39	-0,67	0,00	1	6060	-415	-4,2	0	-6,59	-0,20	0,03	-0,03	1	0,05	0,00
577111	Holenice	TUR	0,00	0,00	0,00	0	3507	0	-9,1	0	-7,06	0,14	0,00	0,00	1	0,00	0,00
574201	Horka u St. Paky	JIL	-2,54	-2,18	0,01	2	4796	0	-1,1	0	-7,03	-0,04	0,00	1,06	1	0,15	0,00
577120	Horní Branná	JIL	-2,67	5,05	0,00	-5	5103	0	-1,6	0	1,19	0,12	0,01	0,01	-1	0,00	-0,01
561592	Horní Libchava	ČL	-48,23	0,00	0,07	0	3804	0	-2,7	0	-38,89	0,02	0,00	0,01	1	3,03	0,00
561606	Horní Police	ČL	-6,26	0,00	0,00	0	5081	-307	-2,8	0	-3,30	0,13	0,00	-0,01	1	0,96	0,00
564079	Horní Řasnice	FRÝ	-0,26	0,00	0,00	0	4034	3690	-9,1	0	-6,63	0,00	0,00	0,00	1	0,01	0,00
564095	Hrádek n. N.	LBC	-11,30	1,10	0,00	-1	5048	2271	-1,5	0	-2,42	0,09	0,01	0,00	1	-0,05	-0,14
577146	Hrubá Skála	TUR	-21,43	0,23	0,00	0	5452	0	-4	0	-6,22	-0,17	0,00	-0,02	-1	0,00	-0,01
561614	Chlum	ČL	0,00	0,00	-0,48	0	5434	0	-12	0	-6,93	1,29	0,00	0,00	1	0,00	0,00
561622	Chotovice	NB	-13,81	0,00	0,00	0	3750	-6331	-1,6	0	-2,38	-0,34	0,00	0,08	1	0,39	0,00
564109	Chotyně	LBC	-3,64	0,39	0,00	0	4144	-7217	-1,6	0	-0,27	0,00	0,00	0,00	1	0,88	0,01
564117	Chrastava	LBC	-0,26	3,05	-0,21	-3	5197	1672	-2,5	0	-0,04	0,03	0,00	0,10	1	0,00	0,00
577154	Chuchelna	SEM	-12,16	-0,01	0,04	0	3771	2030	-3,1	0	-3,79	-0,05	0,04	0,03	0	-0,03	-1,53
577162	Jablonec n. J.	JIL	3,47	0,00	0,00	0	4569	-3416	-5,2	0	-0,36	1,23	0,00	0,00	0	0,00	0,00
563510	Jablonec n. N.	JBC	-6,57	-0,03	-1,75	-2	4865	-424	-1,6	0	-0,72	0,01	0,00	0,00	-1	6,35	0,00
561631	Jablonec v Podj.	LBC	-1,65	3,26	0,00	-3	4805	918	-1,9	0	-1,77	0,00	-0,01	0,01	1	2,05	0,00
563595	Janov n. N.	JBC	-3,92	0,00	0,00	0	4363	-3137	-1	0	-0,71	0,04	0,00	0,01	1	-0,16	0,01
561657	Janovice v Podj.	LBC	11,29	4,96	0,00	-5	4102	0	-0,6	0	-7,50	-0,10	0,00	0,00	1	0,00	0,00
546658	Janův Důl	LBC	20,27	0,00	0,00	0	6113	0	-3,8	0	-8,44	0,00	0,00	0,00	1	0,00	0,00
563609	Jenišovice	TUR	-18,41	0,00	1,46	1	5017	-3545	-0,4	0	-1,53	0,00	0,00	0,00	-1	2,84	0,00
530484	Jeřmanice	LBC	-11,35	0,00	0,53	1	2637	0	0,9	0	-2,67	-0,01	-0,01	0,04	1	3,37	0,00
577171	Jesenný	SEM	-1,29	0,13	-0,06	0	5101	2625	-0,6	-1	-0,07	0,01	0,08	0,00	1	0,02	0,00
577189	Jestřábí v Krk.	JIL	-15,43	0,00	0,00	0	4909	0	-10,4	0	-0,83	0,24	0,00	0,01	1	0,01	0,00
561665	Jestřebí	ČL	14,66	-0,75	0,00	1	5101	-1607	-3,3	0	-5,84	0,59	-0,03	0,00	1	0,03	0,00
577197	Jilemnice	JIL	-4,33	0,00	0,00	0	3370	-3005	-3,1	0	-1,51	0,48	-0,02	-0,01	-1	0,61	0,01
563617	Jílové u Držkova	ŽB	-15,72	0,00	0,00	0	3985	0	-2,2	0	-2,67	0,00	0,00	0,00	1	0,00	0,01
564133	Jindřichovice p. S.	FRÝ	-6,28	0,00	0,00	0	5653	-434	-3,1	0	-12,52	0,00	0,00	0,00	1	1,10	0,00
546585	Jiřetín p. Buk.	TAN	0,15	0,00	0,00	0	5305	-15652	-2,1	0	0,57	0,00	0,00	0,27	1	0,00	0,00
563633	Josefův Důl	JBC	-3,53	0,00	-0,14	0	4927	-911	-2,5	0	5,14	0,00	0,00	-0,02	1	0,81	0,00
577201	Kacanovy	TUR	-5,41	-0,01	0,00	0	4540	8412	-2,2	0	-10,73	-0,65	0,00	1,69	1	0,03	0,00
561681	Kamenický Šenov	NB	-4,47	0,00	0,00	0	4241	725	-1,4	0	-1,90	0,24	0,00	-0,01	1	0,00	0,00
577219	Karlovice	TUR	-7,21	0,18	0,00	0	4419	9435	-2	0	-3,17	-0,27	-0,02	0,00	0	-0,06	0,01


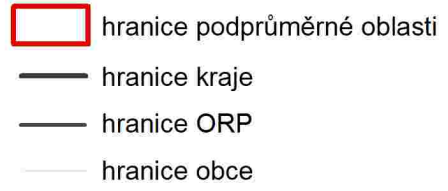

ICZUJ	obec	ORP	A.2 Intenzita bytové výstavby	A.3 Plochy ochrany půd	A.4 Plochy výroby	A.6 Počet ekonomických subjektů	A.7 Daňové příjmy obce	A.8 Zadluženost obce	B.2 Nezaměstnanost	B.3 Základní občanská vybavenost	B.6 Vývoj počtu obyvatel	C.1 Lesnatost	C.2 Plochy ochrany krajiny a přírody	C.3 KES	C.4 Znečištění imisemi	C.5 Zastavěné území	C.6 Negativně ovlivněné území
577227	Klokočí	TUR	36,30	0,00	0,00	0	4467	0	-5,1	0	-13,15	0,00	0,00	-0,01	0	0,00	0,00
563641	Koberovy	ŽB	-10,42	0,10	0,00	0	4294	0	-1,8	0	-4,34	-0,01	-0,01	0,03	0	0,00	0,00
564141	Kobyly	TUR	-4,30	0,00	-0,03	0	5103	-4051	-1,6	0	3,18	0,03	0,00	0,00	1	-0,46	0,00
563668	Kořenov	TAN	1,51	0,00	0,00	0	6894	-6055	-2,6	-1	-0,39	-0,01	0,00	-0,06	-1	0,01	0,00
577235	Košťálov	SEM	-7,37	-0,02	0,16	0	9688	0	-3,5	0	2,24	0,32	0,00	0,00	1	0,02	0,00
546232	Kozly	ČL	5,71	0,00	0,00	0	5112	0	-0,1	0	-4,45	-0,41	0,00	0,01	1	0,00	0,00
564168	Krásný Les	FRÝ	-0,40	0,00	0,00	0	4385	0	-4,4	0	4,40	0,03	-0,03	0,06	1	0,05	-0,01
561720	Kravaře	ČL	2,14	0,00	0,00	0	5505	-1128	-3,8	0	-8,80	0,87	0,00	0,00	-2	0,00	-0,01
561738	Krompach	NB	-23,68	0,00	0,00	0	4129	1346	1	0	11,18	0,16	0,00	0,47	1	0,00	0,00
577243	Kruh	JIL	-6,98	-0,16	0,00	0	2905	16227	-2,1	0	2,05	0,00	0,00	0,00	-1	0,05	0,00
564176	Kryštofovo Údolí	LBC	-1,31	0,00	0,00	0	3553	0	-2,3	0	-4,95	-0,02	0,00	-0,02	1	-1,68	0,00
564184	Křizany	LBC	6,44	1,24	0,00	-1	5812	0	-4,5	0	-10,43	-0,05	-0,01	3,58	1	0,00	0,01
547484	Ktová	TUR	-27,66	0,00	0,00	0	4551	-9913	-1,4	0	-8,49	0,05	0,00	0,00	1	0,00	0,00
530433	Kunratice	FRÝ	0,49	0,57	0,00	-1	5225	0	-1,1	0	-2,59	0,00	0,00	0,02	1	0,03	0,00
561746	Kunratice u Cv.	NB	-1,04	4,31	0,00	-4	4396	0	1,4	0	-6,77	0,44	0,00	0,04	1	0,13	0,00
546259	Kvítkov	ČL	-11,34	0,00	0,00	0	3947	0	-1,2	-1	-17,91	0,08	0,00	0,01	1	0,00	0,01
564206	Lázně Libverda	FRÝ	20,79	0,00	0,00	0	6461	-2694	-2	-1	-5,79	0,22	0,00	-0,01	1	0,03	0,00
545937	Lažany	TUR	-31,19	-0,01	-0,69	-1	3002	0	0	0	-0,45	-0,22	0,00	0,00	2	0,15	0,00
577375	Levínská Olešnice	JIL	-5,96	0,16	0,00	0	5434	0	-1,9	0	-0,31	0,09	-0,02	0,04	1	0,04	0,00
563889	Liberec	LBC	-13,48	0,78	-0,05	-1	5827	-4461	-3,3	0	-2,32	0,06	0,00	0,08	0	0,00	0,00
577294	Libštát	SEM	-29,95	0,00	0,00	0	3388	0	-4,1	0	-1,94	0,65	0,00	0,00	1	0,00	0,00
563676	Lišný	ŽB	-7,85	0,00	0,00	0	4329	0	-1,9	0	-3,26	-0,14	0,00	0,00	2	-0,02	0,01
577308	Lomnice n. P.	SEM	-2,63	1,47	0,13	-1	3758	1530	-2,8	0	0,42	0,03	0,00	0,12	-1	0,38	0,00
573400	Loučky	TUR	-15,28	0,00	0,00	0	3957	0	-5,5	0	-3,69	0,18	0,00	0,00	0	0,00	0,00
563684	Loužnice	ŽB	11,84	0,00	0,00	0	4943	0	-2	0	14,05	0,00	0,00	0,01	1	-0,01	0,00
563692	Lučany n. N.	JBC	2,20	0,00	-0,01	0	4218	-622	-1,1	0	4,09	0,02	0,00	0,02	1	6,98	0,00
514161	Luka	ČL	-9,20	0,01	-0,65	-1	7763	0	-4,5	0	-18,55	-0,04	0,00	0,00	1	0,97	0,00
563706	Malá Skála	TUR	-19,84	0,00	0,00	0	5045	3533	-1	0	-1,95	-0,04	0,00	-0,01	1	5,97	0,00
563714	Maršovice	JBC	5,29	0,00	0,00	0	2736	0	0,1	0	-1,61	0,00	0,00	-0,06	-1	-0,01	0,00
573418	Martinice v Krk.	JIL	9,82	0,00	0,00	0	4160	0	-4,4	-1	-1,00	0,00	0,00	0,00	-1	0,10	0,00
561827	Mařenice	NB	-9,37	0,00	0,00	0	8380	0	-1,1	0	-12,80	0,25	0,00	0,07	1	0,00	0,00
561835	Mimoň	ČL	-0,43	0,07	0,04	0	5245	619	-0,6	0	-1,51	-1,10	0,00	0,00	0	0,12	0,00
577316	Mírová p. Koz.	TUR	-7,45	0,01	0,00	0	3983	-1422	-3,7	0	-0,78	0,14	-0,01	0,00	1	0,00	0,00
564231	Mnišek	LBC	9,18	0,00	0,00	0	4753	586	-2,8	0	-6,00	0,02	0,00	-0,15	1	0,00	0,00
577324	Modřišice	TUR	-22,46	0,00	-0,02	0	3700	0	-2,9	0	-3,11	0,05	0,89	0,00	0	0,85	0,91
577332	Mříčná	JIL	-1,42	0,00	0,00	0	5972	0	-3,8	0	-1,29	0,02	0,00	0,00	0	0,00	0,00
546593	Nová Ves	LBC	1,47	0,00	-0,13	0	6010	0	-2,5	0	-10,47	-0,02	0,00	0,00	1	0,00	0,00
563731	Nová Ves n. N.	JBC	-3,23	0,00	0,00	0	7627	-3644	-2	0	-30,69	0,01	0,00	-0,01	1	0,00	0,01
577341	Nová Ves n. P.	SEM	-9,55	-0,38	0,04	0	548	0	-2,9	1	31,84	1,97	0,00	0,30	1	-0,01	0,00
564265	Nové Město p. S.	FRÝ	4,65	0,00	0,00	0	4952	-3541	-1,3	0	-0,84	0,34	0,00	0,02	1	1,57	0,00
561851	Noviny p. R.	ČL	-0,71	0,00	0,00	0	3829	0	-0,5	0	11,77	0,26	0,00	0,00	1	0,00	-1,52
561860	Nový Bor	NB	-6,97	0,00	0,07	0	4515	-179	-1,9	0	-2,40	0,42	0,00	0,01	1	0,00	-0,01
561878	Nový Oldřichov	ČL	-12,51	0,00	0,00	0	4264	0	0,4	0	-11,26	0,00	0,00	0,00	1	0,10	0,00
577359	Ohrazenice	TUR	-13,97	-0,55	-1,66	-1	4515	0	-2,4	0	-5,38	0,25	0,00	-0,05	0	-0,13	0,00
561886	Okna	ČL	-4,00	0,03	0,00	0	7242	282	-10,5	0	-2,36	-0,04	0,00	0,01	1	-0,02	0,00
561894	Okrouhlá	NB	-18,31	0,00	0,00	0	3661	0	-2	0	-9,64	0,09	0,00	-0,02	1	0,00	-0,01
564281	Oldřichov v Hájích	LBC	-2,46	-0,65	0,01	1	3751	-3970	-1	0	-10,23	0,00	0,00	-0,05	1	-0,03	0,00
577367	Olešnice	TUR	-25,09	0,17	0,02	0	3783	0	-0,4	0	8,95	0,04	-0,06	0,01	0	-0,46	-0,59
564290	Osečná	LBC	1,06	4,34	0,00	-4	1084	0	-1,9	0	-4,22	0,19	0,00	-0,01	1	0,00	0,00
545953	Paceřice	TUR	-9,06	1,06	-0,33	-1	4394	0	-3,7	0	-3,67	0,00	0,01	0,00	0	0,00	0,00
547476	Paseky n. J.	JIL	-40,81	0,00	0,00	0	14380	64765	-0,1	0	4,04	0,39	0,00	0,08	1	0,00	0,00
563749	Pěnčín	ŽB	-8,96	0,00	-1,40	-1	5242	0	-0,8	0	-6,45	0,00	0,01	0,00	-1	0,00	0,00
564303	Pěnčín	TUR	2,07	0,00	0,00	0	4631	0	-1,6	0	-0,97	-0,01	0,00	0,00	0	0,00	0,00
564311	Pertoltice	FRÝ	3,44	0,00	-0,06	0	4059	-5187	-3,8	0	-6,94	0,01	0,00	0,01	1	-0,37	2,23
514276	Pertoltice p. R.	ČL	-10,96	0,08	-0,67	-1	4039	0	-1,9	0	-14,15	0,12	0,00	0,00	-1	-0,72	2,43
577391	Peřimov	JIL	14,64	0,00	0,00	0	4806	0	-8,4	0	3,06	0,07	0,02	0,00	0	-0,01	0,00
563757	Plavy	TAN	0,12	0,00	0,00	0	4942	0	-0,9	0	2,62	0,00	0,00	-0,01	-1	0,00	0,00
561959	Polevsko	NB	10,25	0,00	0,00	0	5116	9567	0,9	0	8,31	-0,07	0,00	-0,03	1	0,00	0,00
577405	Poniklá	JIL	-12,28	0,00	0,00	0	5301	18374	-6,1	0	-0,66	0,55	0,00	0,00	1	0,00	-0,01
544345	Proseč p. J.	LBC	-16,23	-0,02	0,00	0	3965	2110	-2,9	0	4,07	-0,12	0,20	1,31	1	0,09	0,00
561983	Provodín	ČL	5,05	0,00	0,02	0	4228	0	-3,4	-1	-1,33	-0,02	-0,01	0,00	1	0,39	0,02
561991	Prysk	NB	-18,71	0,00	0,00	0	6837	-2203	-0,7	0	-7,85	-0,23	0,00	-0,03	1	0,00	-0,02
577413	Přepeře	TUR	7,83	-0,09	-0,07	0	4090	0	-1,3	1	-1,80	0,05	0,00	0,00	1	0,00	0,00
577421	Příkrý	SEM	12,34	7,93	0,08	-8	3854	6007	-2,9	0	-2,86	0,41	0,00	0,00	1	0,00	0,01
564354	Příšovice	TUR	-3,50	-0,14	-0,81	-1	5126	0	-0,9	0	-5,81	0,00	0,00	0,00	0	1,02	0,00
546577	Pulečny	JBC	-12,99	0,00	0,01	0	5381	0	-1,3	-1	-6,68	-0,04	0,00	-0,02	-1	0,01	0,00
563773	Radčice	ŽB	-13,60	-0,03	0,00	0	4215	0	-1,9	0	-2,74	-0,01	0,00	0,00	1	-0,01	0,01
544582	Radimovice	TUR	10,25	0,00	0,01	0	2740	0	-0,9	0	-6,38	0,08	0,00	0,00	0	0,63	0,00
563781	Rádlo	JBC	-3,85	0,00	0,00	0	3565	0	-1	1	-2,70	0,00	0,00	0,00	1	0,00	0,00
577430	Radostná p. Koz.	TUR	-9,41	-0,31	0,08	0	3841	0	-3,6	0	7,06	0,27	0,00	0,02	1	0,24	0,01
530387	Radvanec	NB	-5,43	0,00	0,00	0	2263	0	-7,1	0	-12,83	-0,47	0,00	-0,02	1	0,02	0,00
577448	Rakousy	TUR	11,43	-0,52	0,00	1	4981	0	-1,9	0	8,58	2,57	0,00	0,73	1	0,00	0,00
562017	Ralsko	ČL	-1,16	0,02	-0,02	0	8847	-1264	-1,1	0	-9,83	-1,16	0,00	-0,65	1	0,00	0,01
564371	Raspenava	FRÝ	5,95	0,05	0,00	0	4221	-6829	-3,4	0	0,14	0,07	-0,01	0,02	1	-0,53	0,00
577456	Rokytnice n. J.	JIL	-35,01	0,00	0,00	0	4690	-3815	-2,1	0	3,30	-0,06	-0,01	-0,02	0	0,02	0,00
577464	Roprachtice	SEM	7,07	0,00	0,09	0	5068	0	-2,9	0	-4,84	0,01	0,00	-0,01	1	0,00	-0,01
577472	Rovensko p. Tr.	TUR	-2,78	0,00	0,12	0	4888	-5295	-4,4	0	0,06	-0,05	0,00	0,00	-1	0,00	0,01
577499	Roztoky u Jil.	JIL	2,45	-0,01	0,01	0	4854	-4096	-2,2	0	3,84	0,02	0,00	0,00	0	0,11	0,00

ICZUJ	obec	ORP	A.2 Intenzita bytové výstavby	A.3 Plochy ochrany půd	A.4 Plochy výroby	A.6 Počet ekonomických subjektů	A.7 Daňové příjmy obce	A.8 Zadluženost obce	B.2 Nezaměstnanost	B.3 Základní občanská vybavenost	B.6 Vývoj počtu obyvatel	C.1 Lesnatost	C.2 Plochy ochrany krajiny a přírody	C.3 KES	C.4 Znečištění imisemi	C.5 Zastavěné území	C.6 Negativně ovlivněné území
577481	Roztoky u Semil	SEM	0,14	0,00	0,35	0	4933	0	-5,5	0	11,13	0,10	0,00	0,01	1	0,00	0,00
563790	Rychnov u J. n. N.	JBC	-32,64	0,02	-0,36	0	5276	-324	-2,6	0	-12,56	0,05	0,00	0,00	-1	0,00	0,00
564397	Rynoltice	LBC	4,23	1,17	0,00	-1	4732	0	1	0	0,59	0,04	-0,03	0,00	1	0,10	0,00
576964	Semily	SEM	-3,26	0,00	-0,01	0	4326	-2082	-2,9	0	-0,05	8,65	0,00	0,00	0	0,00	0,00
562025	Skalice u Č. L.	NB	-18,54	0,01	0,00	0	4412	3051	-0,7	1	-5,30	0,02	0,00	0,00	1	0,00	0,00
513890	Skalka u Doks	ČL	-7,69	0,00	-0,03	0	3815	0	-5,8	0	-7,74	0,02	0,04	0,00	1	0,27	0,00
563803	Skuhrov	ŽB	-12,09	0,00	0,00	0	4102	0	-1,4	0	3,39	-0,03	0,02	-0,01	0	0,10	0,00
577529	Slaná	SEM	-4,82	0,00	0,01	0	4711	3774	-5,6	0	-6,42	0,73	0,00	0,00	0	0,01	0,00
562050	Sloup v Čechách	NB	-1,25	0,00	0,00	0	4707	10477	-1	0	0,81	-0,12	0,00	0,00	1	0,00	0,00
546275	Slunečná	NB	0,27	0,00	0,00	0	3594	0	-2,3	0	-47,96	-0,03	0,00	-0,01	1	0,83	0,00
563811	Smržovka	TAN	3,51	0,00	0,13	0	4198	-2069	-2,1	0	-5,27	0,23	0,00	-0,01	-1	0,00	0,00
564401	Soběslavice	TUR	17,77	0,00	0,00	0	4615	0	0,1	0	-15,41	0,00	0,00	0,00	1	0,05	0,00
562076	Sosnová	ČL	-6,80	0,00	-0,01	0	2989	0	-0,9	0	4,53	-0,07	0,00	-0,01	1	0,00	0,00
544477	Stráž n. N.	LBC	-19,92	0,00	0,00	0	4139	0	-2,5	0	-5,98	0,02	0,00	0,01	2	0,00	0,00
562092	Stráž p. R.	ČL	-0,60	0,85	0,00	-1	4282	-3486	-0,9	0	-4,17	-0,03	0,00	0,00	1	0,00	-1,21
577545	Stružinec	SEM	-8,45	0,00	-0,13	0	4494	0	-1,9	0	0,57	0,09	0,00	-0,01	1	0,00	0,00
562106	Stružnice	ČL	6,34	0,00	-0,16	0	5125	0	-2,2	0	-8,69	0,17	0,00	0,01	1	0,06	-0,01
577553	Studenec	JIL	-10,76	0,28	0,00	0	5000	0	-1,7	0	-2,29	-0,02	0,00	0,02	-1	0,00	0,01
562114	Stvolínky	ČL	-6,41	0,04	0,00	0	5649	0	-6	-1	-15,85	-0,06	-0,01	0,00	1	0,01	0,00
564427	Světlá p. J.	LBC	0,50	0,05	0,07	0	4360	0	-0,5	1	-8,07	0,16	0,00	0,01	1	0,00	0,01
564435	Svjanský Újezd	TUR	-3,01	0,00	-0,13	0	5167	-2398	-1,8	0	2,72	0,01	0,00	0,00	1	-0,03	0,00
564443	Svijany	TUR	16,13	0,00	0,00	0	4192	12733	-0,9	0	13,79	0,00	0,00	0,00	2	0,07	0,00
577561	Svojkov	JIL	-5,64	0,00	0,00	0	4468	0	1,9	0	6,25	-0,02	0,00	0,00	1	0,00	0,00
546283	Svojkov	NB	23,01	0,00	0,15	0	3435	3816	-3,9	0	-8,54	0,34	0,00	0,00	1	0,00	0,00
562131	Svor	NB	7,23	0,00	0,00	0	5169	-2708	-3,2	0	-5,82	-0,26	-0,01	0,01	1	0,00	0,00
564451	Sychrov	TUR	-7,78	-0,41	-0,01	0	13233	14090	-1,8	0	4,62	-0,22	0,00	0,28	0	0,00	0,00
577570	Syřenov	SEM	30,70	0,14	0,00	0	3585	0	0,4	0	8,95	0,62	-0,01	-0,01	1	0,31	0,00
564460	Šimonovice	LBC	-68,88	0,00	0,00	0	3203	0	-1,5	0	-34,66	0,30	0,00	0,04	1	-0,01	0,00
553638	Tachov	ČL	-2,52	0,00	0,00	0	4548	0	-8,3	0	-18,88	0,07	0,00	0,00	1	4,82	0,00
563820	Tanvald	TAN	-2,50	0,00	0,00	0	4757	-278	-2,2	0	-3,59	0,28	0,00	-0,01	-1	0,16	0,00
577596	Tatobity	TUR	-9,30	-6,37	0,00	6	3948	0	-1,5	0	-4,97	0,31	0,00	0,06	-1	0,00	0,00
577600	Troskovice	TUR	-5,52	0,15	-0,01	0	9488	0	-9,8	0	-0,07	-0,06	-0,04	0,00	1	-0,01	0,00
546267	Tuhaň	ČL	7,73	0,00	0,00	0	3264	0	-6	0	2,35	0,15	0,00	0,00	1	0,00	0,00
577626	Turnov	TUR	-8,87	0,00	-0,46	0	4497	1005	-2,1	0	0,80	0,38	0,00	0,02	0	0,12	0,00
562173	Velenice	ČL	7,13	0,00	0,00	0	5227	0	-1,8	0	19,84	-0,17	0,00	0,00	1	0,00	0,00
563838	Velké Hamry	TAN	-43,62	0,00	0,00	0	4229	16	-1,9	0	-2,58	0,01	0,00	0,00	0	0,00	0,00
562203	Velký Valtinov	ČL	10,16	0,02	0,00	0	4416	0	-1,6	0	8,03	-0,04	0,00	0,00	1	0,00	0,01
577642	Veselá	SEM	-5,35	7,88	-0,01	-8	4197	0	-4,7	0	-3,84	-0,12	0,00	1,60	1	0,29	-0,01
577651	Víchová n. J.	JIL	7,59	-0,17	0,00	0	4282	-3926	-5	0	0,77	0,06	0,00	0,01	1	-0,01	0,00
564494	Višňová	FRÝ	2,09	-0,72	-0,01	1	4967	-335	-3,5	0	-7,68	0,02	0,00	0,11	1	-0,05	0,02
577669	Vitkovice	JIL	-19,98	0,00	0,00	0	7361	-14394	-5,8	0	-7,73	0,48	0,00	-0,01	0	0,01	0,00
563846	Vlastiboř	ŽB	-8,13	0,01	0,00	0	6756	0	-0,3	0	-25,32	0,02	-0,02	0,07	1	0,00	0,00
564516	Vlastibořice	TUR	56,75	0,00	0,00	0	-2890	0	-0,8	0	20,85	-0,02	0,00	0,00	1	0,00	0,00
562220	Volfartice	ČL	4,74	0,00	0,00	0	12262	0	-7,1	0	1,56	0,90	0,00	0,03	1	0,00	0,00
562238	Vrchovany	ČL	0,00	0,00	0,00	0	4802	0	-5,9	0	3,30	-0,19	0,00	0,00	1	-0,03	0,00
564532	Všelibice	LBC	5,13	0,01	0,00	0	4189	0	-3	0	0,32	0,79	0,00	0,00	1	0,00	0,00
577677	Všeň	TUR	-2,24	0,00	-0,01	0	4550	-935	-3	0	-8,48	0,37	0,00	0,00	0	-0,48	-0,01
577685	Vyskeř	TUR	-3,17	-0,39	0,00	0	3659	0	-4,5	0	-2,10	1,51	-0,03	0,27	1	0,00	0,00
577693	Vysoké n. J.	SEM	9,74	-0,04	-0,05	0	5509	1148	-2,8	0	3,79	0,61	0,00	0,00	1	1,16	0,00
577707	Záhoří	SEM	7,89	0,08	0,04	0	4388	-3462	-5,3	0	3,79	0,02	-0,01	0,00	1	-0,02	0,00
562246	Zahrádky	ČL	-4,94	-0,01	0,06	0	4189	0	-3,8	0	-9,24	-0,12	0,00	0,00	1	0,03	0,00
562262	Zákupy	ČL	-0,69	0,00	0,00	0	5549	14907	-1	0	-0,33	0,44	0,00	0,01	2	0,00	-0,01
563854	Zásada	ŽB	-21,72	0,00	0,00	0	5435	-4000	-2,1	0	-3,02	0,07	0,00	-0,01	1	0,00	0,00
564541	Zdislava	LBC	-1,34	-0,92	0,00	1	5143	0	-7,5	0	-21,88	0,13	0,05	2,62	1	0,00	0,00
563862	Zlatá Olešnice	TAN	-1,75	0,00	0,00	0	4921	0	-2,5	0	-0,74	0,28	0,00	0,01	0	0,00	0,00
562297	Žandov	ČL	-6,92	0,41	0,00	0	4627	0	-2,1	0	-3,51	-0,09	0,00	0,01	1	0,00	-0,01
544604	Žďárek	TUR	13,27	-0,01	0,13	0	3895	0	-3,2	0	21,65	0,05	0,01	0,00	1	0,00	0,00
514195	Ždírec	ČL	-15,56	1,18	0,00	-1	6649	0	-20,1	0	-12,61	0,81	-0,01	0,03	1	0,00	0,00
563871	Železný Brod	ŽB	-2,61	0,00	0,00	0	4754	0	-1	0	-2,01	0,02	0,00	0,02	0	0,00	0,00
577723	Žernov	TUR	-8,87	-0,01	0,21	0	2826	0	-1,5	0	-5,16	-0,35	0,00	0,00	0	-0,01	0,01



# OBLASTI S PODPRŮMĚRNÝMI ÚZEMNÍMI PODMÍNKAMI PRO URŮ

průměrné hodnocení URŮ za všechny pilíře (v %)



# MÍRA DISPARIT ÚZEMNÍCH PODMÍNEK PRO URÚ

